Bayeux intercom
l'entente commune

5a

PLANS DES RÉSEAUX D'ÉLECTRICITÉ

mai 2016

APPROBATION

vu pour être annexé à la délibération
du conseil communautaire
en date du **30 JANVIER 2020**

le Président **Patrick GOMONT**

Bayeux Intercom
4 place Gauquelin Despallières
14400 Bayeux

www.bayeux-intercom.fr

02 31 51 63 00

agence schneider architectes & urbanistes · CERESA · safer de Normandie

erdf
L'ÉLECTRICITÉ EN RÉSEAU

024

Référence :C_14003

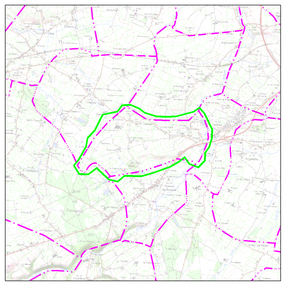

SAONNET_1	SAONNET_1	BAY00003_1
SAONNET_1	C_14003	BAYEUX_1
SAONNET_1	SAONNET_1	BAYEUX_1

Echelle : 1:5417

Carte extraite le : 26/05/2016

Propriété d'Eléctricité Réseau Distribution France :
Édition graphique issue d'un plan moyenne échelle informatisé qui peut être modifié sans préavis. Elle ne peut être ni reproduite ni communiquée à des tiers, ni utilisée à des fins commerciales sans autorisation spécifique.
©IGN PARIS-2014

Ce plan ne dispense pas l'utilisateur des procédures DT-DICT.

Légende :

- Aérien / Aérien torsadé / Cable souterrain — Tronçon HTA
- IACM
- IAT
- ADA
- IACT
- Disjoncteur non télécommandé
- DRR
- Sectionneur
- Aérien / Aérien torsadé / Cable souterrain — Tronçon BT
- Poste source
- Changement de section

Postes éléctriques

- Distribution publique
- Abonné
- Producteur HTA
- Répartition
- DP - Abonné
- Transformateur HTA - HTA
- Producteur HTA - Abonné
- DP - Producteur HTA - Abonné

0m 100m 200m 300m 400m

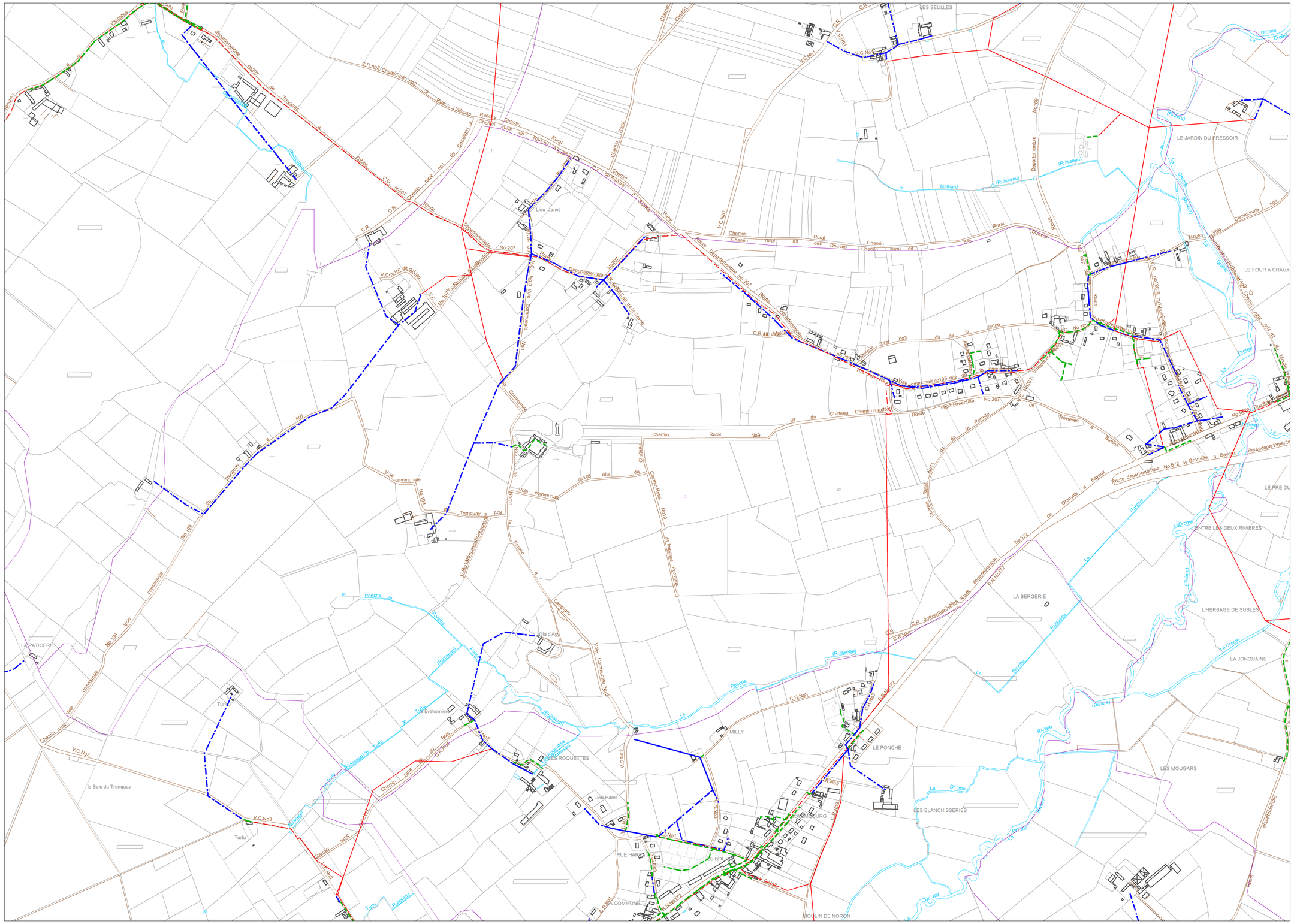
LES SEULLES
LE JARDIN DU PRESSOIR
LE FOUR A CHAUX
LE PRE DU
ENTRE LES DEUX RIVIERES
LA BERGERIE
L'HERBAGE DE SUBLES
LA JONQUAINE
LA PATICERIE
MILLY
LE PONCHE
LES MOUGARS
LES BLANCHISSERIES
LES ROQUETTES
RUE HAREL
LE BOURG
LA COMMUNE
MOULIN DE NORON
le Bois du Tronquay
Lieu Harel
Lieu Janet
Villa d'Agy
Turlu
Bretonnière
Route Départementale No 207
Route départementale No 572 de Granville a Bayeux
Voie communale No 109
Chemin Rural No9
Chemin rural dit des Douves
Chemin rural dit de la ronce
Chemin rural dit du Chateau
Chemin rural dit de la Perrelle
Chemin rural dit de la Cave
Chemin rural dit de Treveres a Subles
Chemin rural dit de Tronquay a Agy
Chemin rural dit de Rue Calloue a Canisy
Chemin rural dit de Roncey a Subles
Chemin rural dit de Tronquay a Subles
Chemin rural dit de Tronquay a Canisy
Chemin rural dit de Canisy a Subles
Chemin rural dit de Vaucelles a Roncey
Chemin rural dit de Treveres a Subles
Chemin rural dit de Bois
Chemin rural dit de Moulin
Chemin rural dit de Moulin a Subles
Chemin rural dit de Moulin a Treveres
Chemin rural dit de Moulin a Bayeux
Chemin rural dit de Ponche a Subles
Chemin rural dit de Ponche a Treveres
Chemin rural dit de Ponche a Bayeux
Chemin rural dit de Ponche a Granville

024

Référence :C_14019

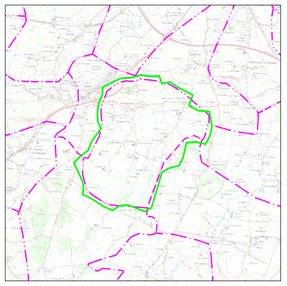

SAONNET_1	BAY00003_1	BAY00003_1
SAONNET_1	C_14019	BAYEUX_1
SAONNET_1	BAYEUX_1	BAYEUX_1

Echelle : 1:7293

Carte extraite le : 26/05/2016

Propriété d'Eléctricité Réseau Distribution France :
Édition graphique issue d'un plan moyenne échelle informatisé qui peut être modifié sans préavis. Elle ne peut être ni reproduite ni communiquée à des tiers, ni utilisée à des fins commerciales sans autorisation spécifique.
©IGN PARIS-2014

Ce plan ne dispense pas l'utilisateur des procédures DT-DICT.

Légende :

- Aérien / Aérien torsadé / Cable souterrain — Tronçon HTA
- IACM
- IAT
- ADA
- IACT
- DRR
- Disjoncteur non télécommandé
- Sectionneur
- Aérien / Aérien torsadé / Cable souterrain — Tronçon BT
- Poste source
- Changement de section

Postes éléctriques

- Distribution publique
- Abonné
- Producteur HTA
- Répartition
- DP - Abonné
- Transformateur HTA - HTA
- Producteur HTA - Abonné
- DP - Producteur HTA - Abonné

0m 100m 200m 300m 400m 500m 600m

024

Référence :C_14021

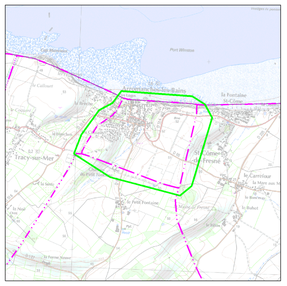

BAY00003_1	BAY00003_1	BAYEUX_1
BAY00003_1	C_14021	CRE00001_1
BAY00003_1	BAY00003_1	BAY00010_1

Echelle : 1:2820

Carte extraite le : 26/05/2016

Propriété d'Eléctricité Réseau Distribution France :
Édition graphique issue d'un plan moyenne échelle informatisé qui peut être modifié sans préavis. Elle ne peut être ni reproduite ni communiquée à des tiers, ni utilisée à des fins commerciales sans autorisation spécifique.
©IGN PARIS-2014

Ce plan ne dispense pas l'utilisateur des procédures DT-DICT.

Légende :

- Aérien / Aérien torsadé / Cable souterrain — Tronçon HTA
- IACM
- IAT
- ADA
- IACT
- Disjoncteur non télécommandé
- DRR
- Sectionneur
- Aérien / Aérien torsadé / Cable souterrain — Tronçon BT
- Poste source
- Changement de section

Postes éléctriques

- Distribution publique
- Abonné
- Producteur HTA
- Répartition
- DP - Abonné
- Transformateur HTA - HTA
- Producteur HTA - Abonné
- DP - Producteur HTA - Abonné

0m 50m 100m 150m 200m 250m

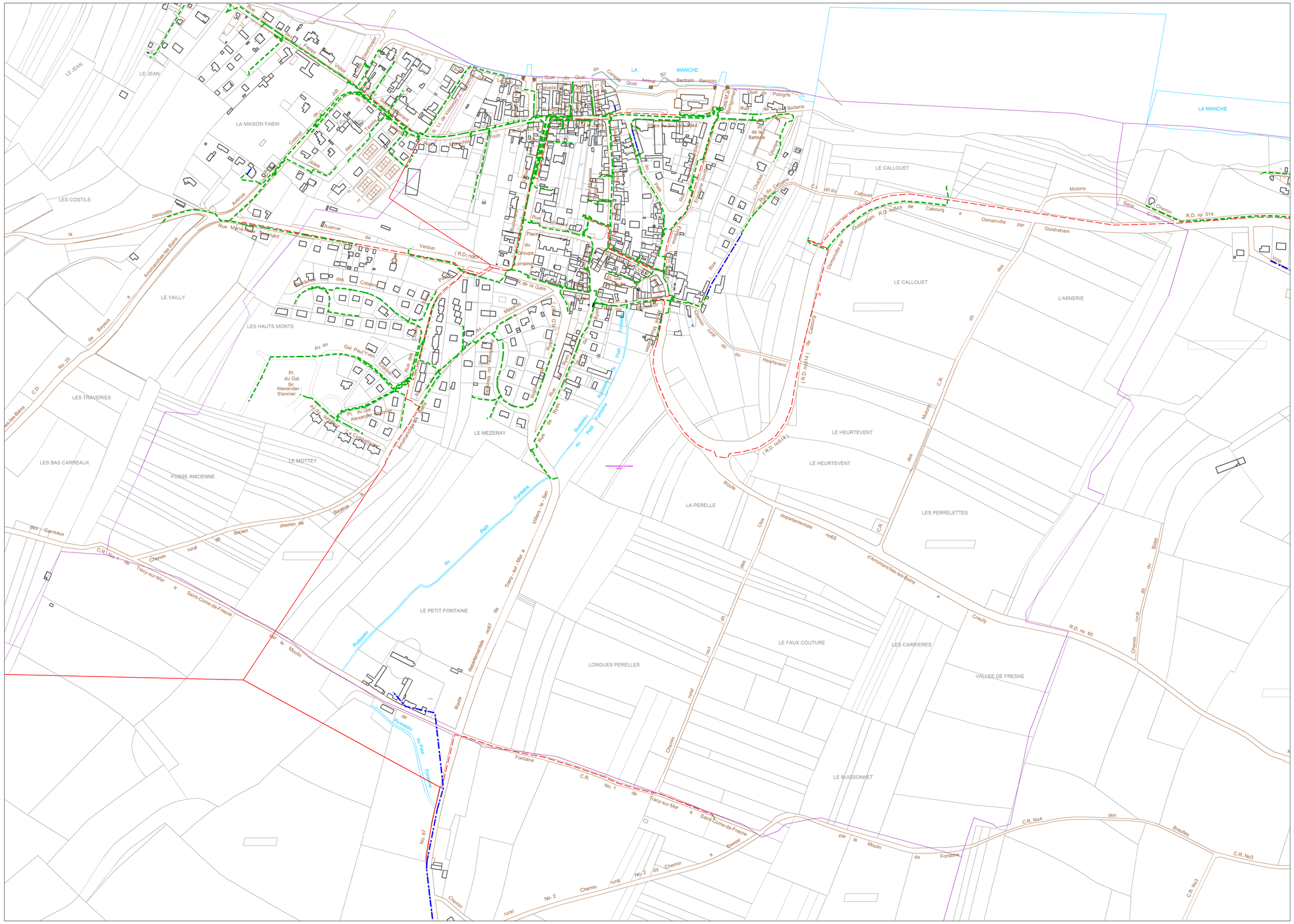
LE JEAN
LA MAISON FABIN
LES COSTILS
LE VAILLY
LES HAUTS MONTS
LES TRAVERIES
LES BAS CARREAUX
FOSSE ANCIENNE
LE MOTTEY
LE MEZERAY
LE PETIT FONTAINE
LONGUES PERELLES
LA PERELLE
LE FAUX COUTURE
LE BUISSONNET
LES CARRIERES
VALLEE DE FRESNE
LES PERRELETTES
LE HEURTEVENT
LE CALLOUET
L'ASNERIE
LA MANCHE
Pl. du Gal. Sir Alexander Stannier
Pl. du Groupe Lorraine
Place du Sir 1944
Quai de la Batterie
Rue Eugène Jourdin
Rue de Bayeux
Rue de Verdun
Rue de la Gare
Rue de Reyes
Rue Mérie Rupard
Avenue de Verdun
Av. du Gal. Paul Yves
Rue des Coteaux
Rue des Tilleuls
Rue Jacquotte
Rue Jean Jaurès
Rue Gambetta
Rue Victor Hugo
Rue Pierre Curie
Rue Jean Moulin
Rue Pasteur
Rue Foch
Rue Clémenceau
Rue Ernest Renan
Rue Gaston Lemarchand
Rue Alexandre Le Bas
Rue Ernest Renan
Rue Jean Jaurès
Rue Victor Hugo
Rue Pierre Curie
Rue Jean Moulin
Rue Pasteur
Rue Clémenceau
Rue Gaston Lemarchand
Rue Alexandre Le Bas
Rue Ernest Renan

024

Référence :C_14040

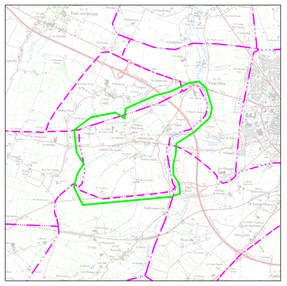

SAONNET_1	BAY00003_1	BAY00003_1
SAONNET_1	C_14040	BAY00003_1
SAONNET_1	BAYEUX_1	BAYEUX_1

Echelle : 1:5087

Carte extraite le : 26/05/2016

Propriété d'Eléctricité Réseau Distribution France :
Édition graphique issue d'un plan moyenne échelle informatisé qui peut être modifié sans préavis. Elle ne peut être ni reproduite ni communiquée à des tiers, ni utilisée à des fins commerciales sans autorisation spécifique.
©IGN PARIS-2014

Ce plan ne dispense pas l'utilisateur des procédures DT-DICT.

Légende :

- Aérien
- Aérien torsadé
- Cable souterrain
- Tronçon HTA
- IACM
- IAT
- ADA
- IACT
- Disjoncteur non télécommandé
- DRR
- Sectionneur
- Aérien
- Aérien torsadé
- Cable souterrain
- Tronçon BT
- Poste source
- Changement de section

Postes éléctriques

- Distribution publique
- Abonné
- Producteur HTA
- Répartition
- DP - Abonné
- Transformateur HTA - HTA
- Producteur HTA - Abonné
- DP - Producteur HTA - Abonné

0m 90m 180m 270m 360m 450m

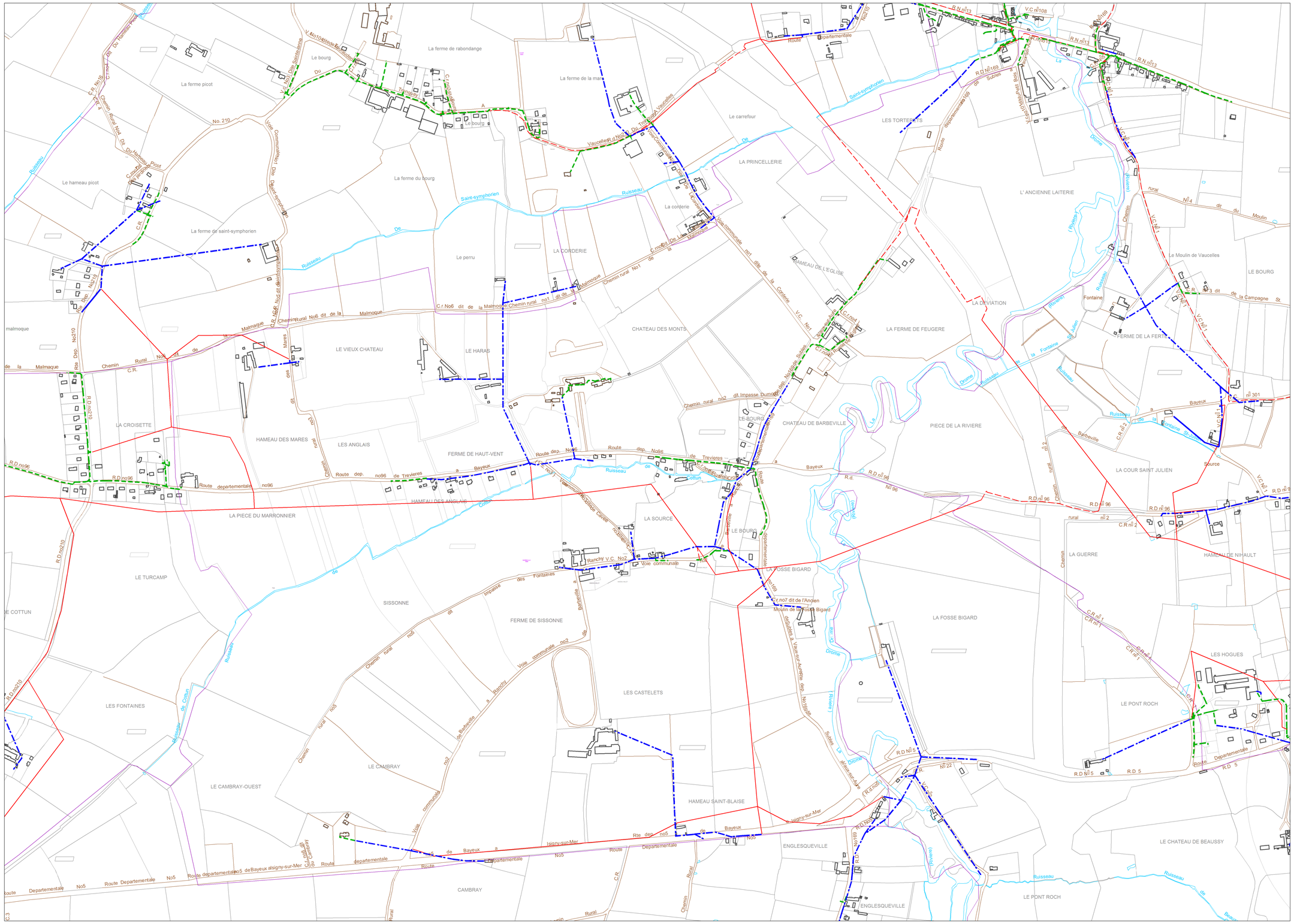

erdf
L'ÉLECTRICITÉ EN RÉSEAU

024

Référence :C_14047

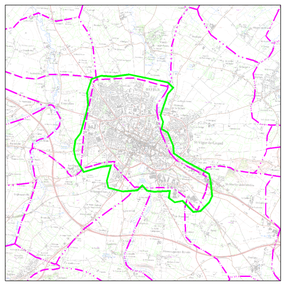

BAY00003_1	BAY00003_1	BAY00003_1
BAY00003_1	C_14047	BAY00003_1
BAYEUX_1	BAYEUX_1	BAYEUX_1

Echelle : 1:7757

Carte extraite le : 26/05/2016

Propriété d'Eléctricité Réseau Distribution France :
Édition graphique issue d'un plan moyenne échelle informatisé qui peut être modifié sans préavis. Elle ne peut être ni reproduite ni communiquée à des tiers, ni utilisée à des fins commerciales sans autorisation spécifique.
©IGN PARIS-2014

Ce plan ne dispense pas l'utilisateur des procédures DT-DICT.

Légende :

- Aérien / Aérien torsadé / Cable souterrain — Tronçon HTA
- IACM
- IAT
- ADA
- IACT
- Disjoncteur non télécommandé
- DRR
- Sectionneur
- Aérien / Aérien torsadé / Cable souterrain — Tronçon BT
- Poste source
- Changement de section

Postes éléctriques

- Distribution publique
- Abonné
- Producteur HTA
- Répartition
- DP - Abonné
- Transformateur HTA - HTA
- Producteur HTA - Abonné
- DP - Producteur HTA - Abonné

0m 100m 200m 300m 400m 500m 600m

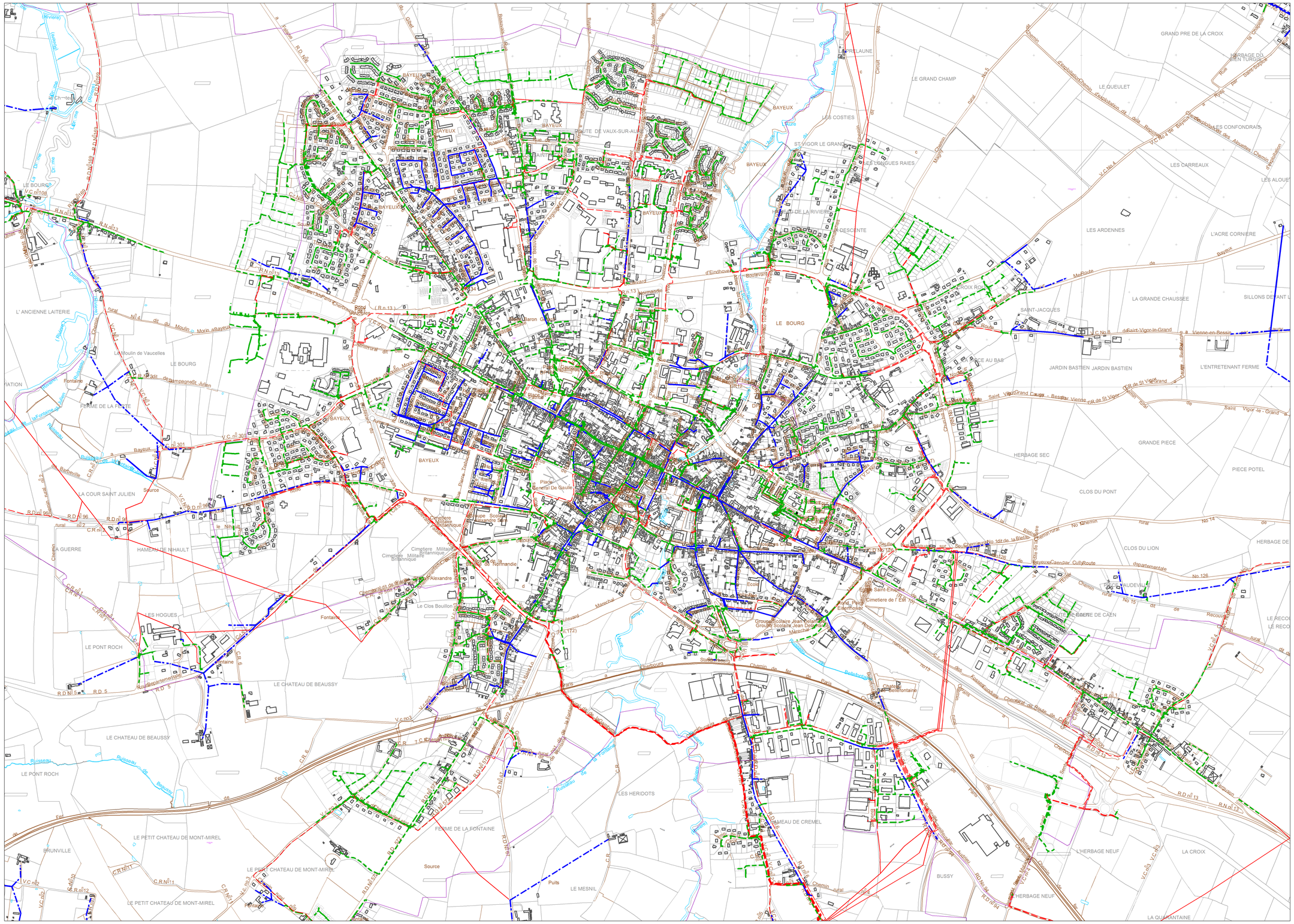

024

Référence :C_14130

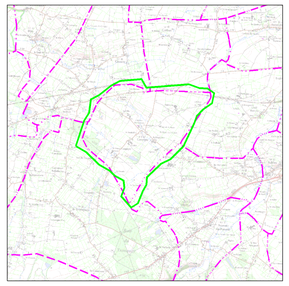

ISIGNY_1	SAONNET_1	BAY00003_1
ISIGNY_1	C_14130	BAYEUX_1
SAONNET_1	SAONNET_1	BAYEUX_1

Echelle : 1:6865

Carte extraite le : 26/05/2016

Propriété d'Eléctricité Réseau Distribution France :
Édition graphique issue d'un plan moyenne échelle informatisé qui peut être modifié sans préavis. Elle ne peut être ni reproduite ni communiquée à des tiers, ni utilisée à des fins commerciales sans autorisation spécifique.
©IGN PARIS-2014

Ce plan ne dispense pas l'utilisateur des procédures DT-DICT.

Légende :

- Aérien
- Aérien torsadé
- Cable souterrain
- Tronçon HTA
- IACM
- IAT
- ADA
- IACT
- Disjoncteur non télécommandé
- DRR
- Sectionneur
- Aérien
- Aérien torsadé
- Cable souterrain
- Tronçon BT
- Poste source
- Changement de section

Postes éléctriques

- Distribution publique
- Abonné
- Producteur HTA
- Répartition
- DP - Abonné
- Transformateur HTA - HTA
- Producteur HTA - Abonné
- DP - Producteur HTA - Abonné

0m 100m 200m 300m 400m 500m 600m

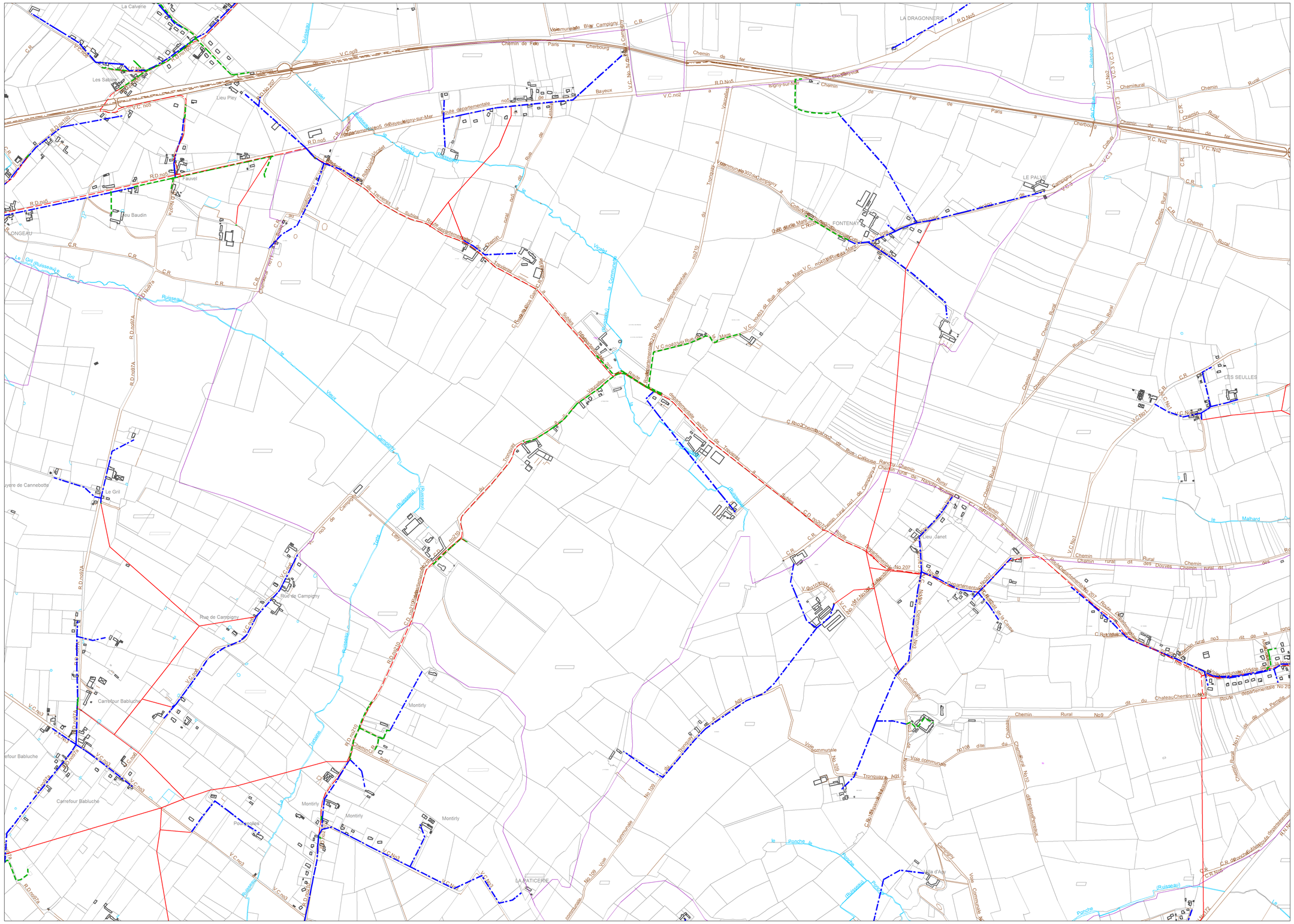

erdf
L'ÉLECTRICITÉ EN RÉSEAU

024

Référence :C_14159

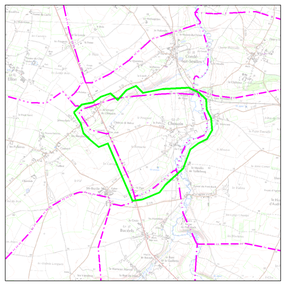

BAYEUX_1	BAYEUX_1	BAYEUX_1
BAYEUX_1	C_14159	BAYEUX_1
BAYEUX_1	BAYEUX_1	BAYEUX_1

Echelle : 1:4716

Carte extraite le : 26/05/2016

Propriété d'Eléctricité Réseau Distribution France :
Édition graphique issue d'un plan moyenne échelle informatisé qui peut être modifié sans préavis. Elle ne peut être ni reproduite ni communiquée à des tiers, ni utilisée à des fins commerciales sans autorisation spécifique.
©IGN PARIS-2014

Ce plan ne dispense pas l'utilisateur des procédures DT-DICT.

Légende :

- Aérien / Aérien torsadé / Cable souterrain — Tronçon HTA
- IACM
- IAT
- ADA
- IACT
- Disjoncteur non télécommandé
- DRR
- Sectionneur
- Aérien / Aérien torsadé / Cable souterrain — Tronçon BT
- Poste source
- Changement de section

Postes éléctriques

- Distribution publique
- Abonné
- Producteur HTA
- Répartition
- DP - Abonné
- Transformateur HTA - HTA
- Producteur HTA - Abonné
- DP - Producteur HTA - Abonné

0m 80m 160m 240m 320m 400m

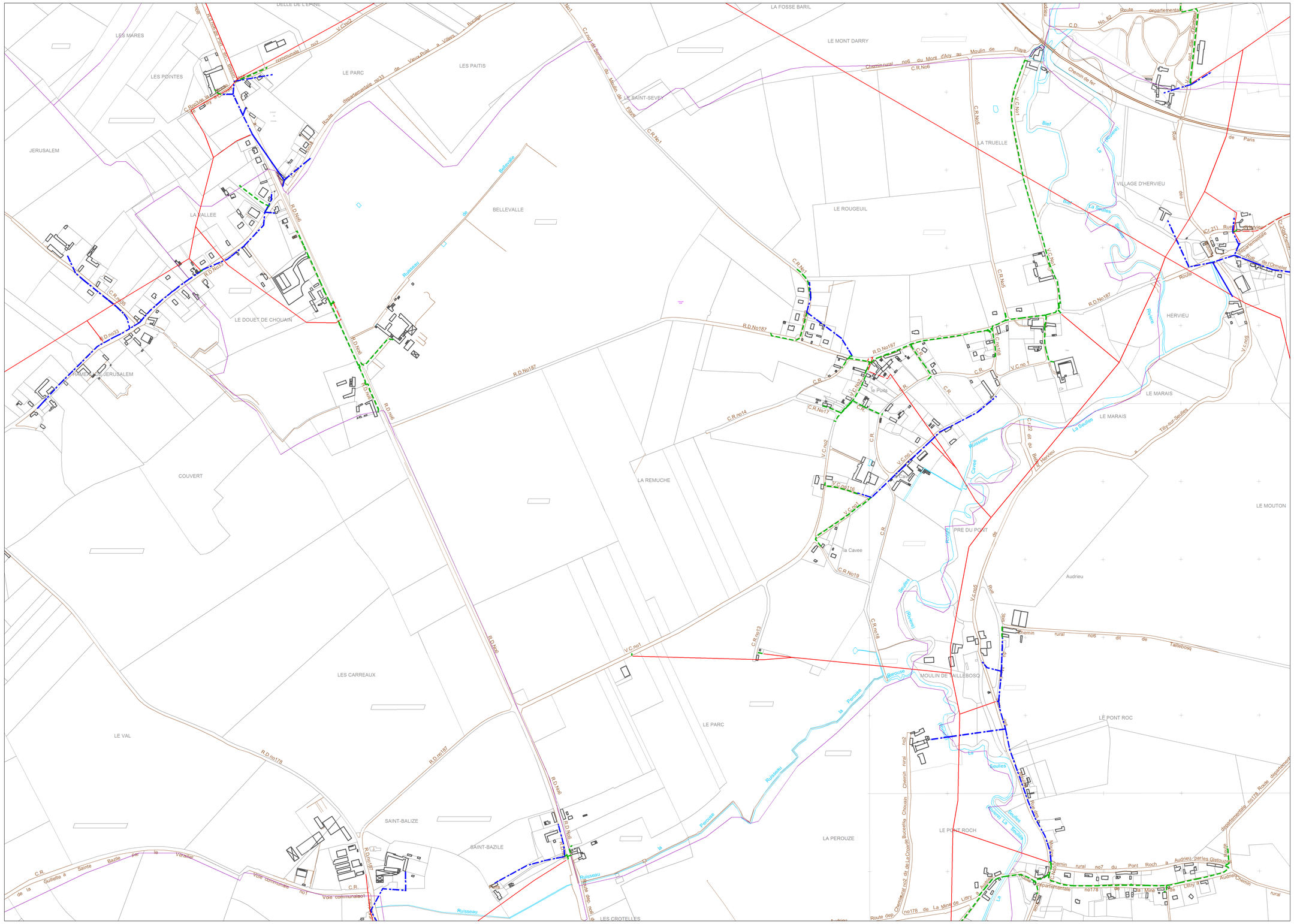
LES MARES
LES POINTES
JERUSALEM
LA VALLEE
LE DOUET DE CHOUAIN
COUVERT
LE PARC
LES PAITIS
BELLEVALLE
LE SAINT-SEVER
LA FOSSE BARIL
LE MONT DARRY
LA TRUELLE
LE ROUGEUIL
VILLAGE D'HERVIEU
HERVIEU
LE MARAIS
LE MOUTON
LA REMUCHE
PRE DU PONT
Audrieu
MOULIN DE TAILLEBOSQ
LE PONT ROC
LE PONT ROCH
LA PEROUZE
LES CARREAUX
LE VAL
SAINT-BALIZE
SAINT-BAZILE
LES CROTELLES
R.D.No187
R.D.No6
R.D.no178
R.D.no187
R.D.no6
R.D.no33
C.R.No6
C.R.No1
C.R.no14
C.R.No17
C.R.No19
C.R.no13
C.R.no18
V.C.no1
V.C.no2
V.C.no3
V.C.no4
V.C.no5
V.C.no6
V.C.no7
V.C.no8
V.C.no9
V.C.no10
V.C.no11
V.C.no12
V.C.no13
V.C.no14
V.C.no15
V.C.no16
Ruisseau
Bief
Rivière
la Cavée
la Perouze
Chemin rural no6 du Mont d'Ary au Moulin de Flaye
Chemin rural no7 du Pont Roch a Audrieu parles Gletouze
Chemin rural no6 dit de Taillebosq
Voie communale no1
Voie communale no2
Voie communale no3
Route departementale no33 de Vieux-Pont a Villers Bocage
Route departementale no178 Route departementale
Chemin de fer
Route de Paris
Route de l'Ormaie
Route de la Mine de Litry
Route de la Croute
Route de la Sente
Route de la Suillette a Sainte Bazile par le Vieuxbic
Route de la Mine de Litry
Route de la Croute
Route de la Sente
Route de la Mine de Litry
Route de la Croute
Route de la Sente
Route de la Mine de Litry
Route de la Croute
Route de la Sente

024

Référence :C_14172

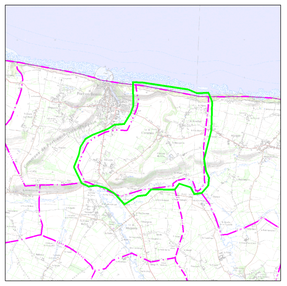

SAONNET_1	BAY00007_1	BAY00007_1
SAONNET_1	C_14172	BAY00003_1
SAONNET_1	BAY00003_1	BAY00003_1

Echelle : 1:6461

Carte extraite le : 26/05/2016

Propriété d'Eléctricité Réseau Distribution France :
Édition graphique issue d'un plan moyenne échelle informatisé qui peut être modifié sans préavis. Elle ne peut être ni reproduite ni communiquée à des tiers, ni utilisée à des fins commerciales sans autorisation spécifique.
©IGN PARIS-2014

Ce plan ne dispense pas l'utilisateur des procédures DT-DICT.

Légende :

- Aérien / Aérien torsadé / Cable souterrain — Tronçon HTA
- IACM
- IAT
- ADA
- IACT
- Disjoncteur non télécommandé
- DRR
- Sectionneur
- Aérien / Aérien torsadé / Cable souterrain — Tronçon BT
- Poste source
- Changement de section

Postes éléctriques

- Distribution publique
- Abonné
- Producteur HTA
- Répartition
- DP - Abonné
- Transformateur HTA - HTA
- Producteur HTA - Abonné
- DP - Producteur HTA - Abonné

0m 100m 200m 300m 400m 500m

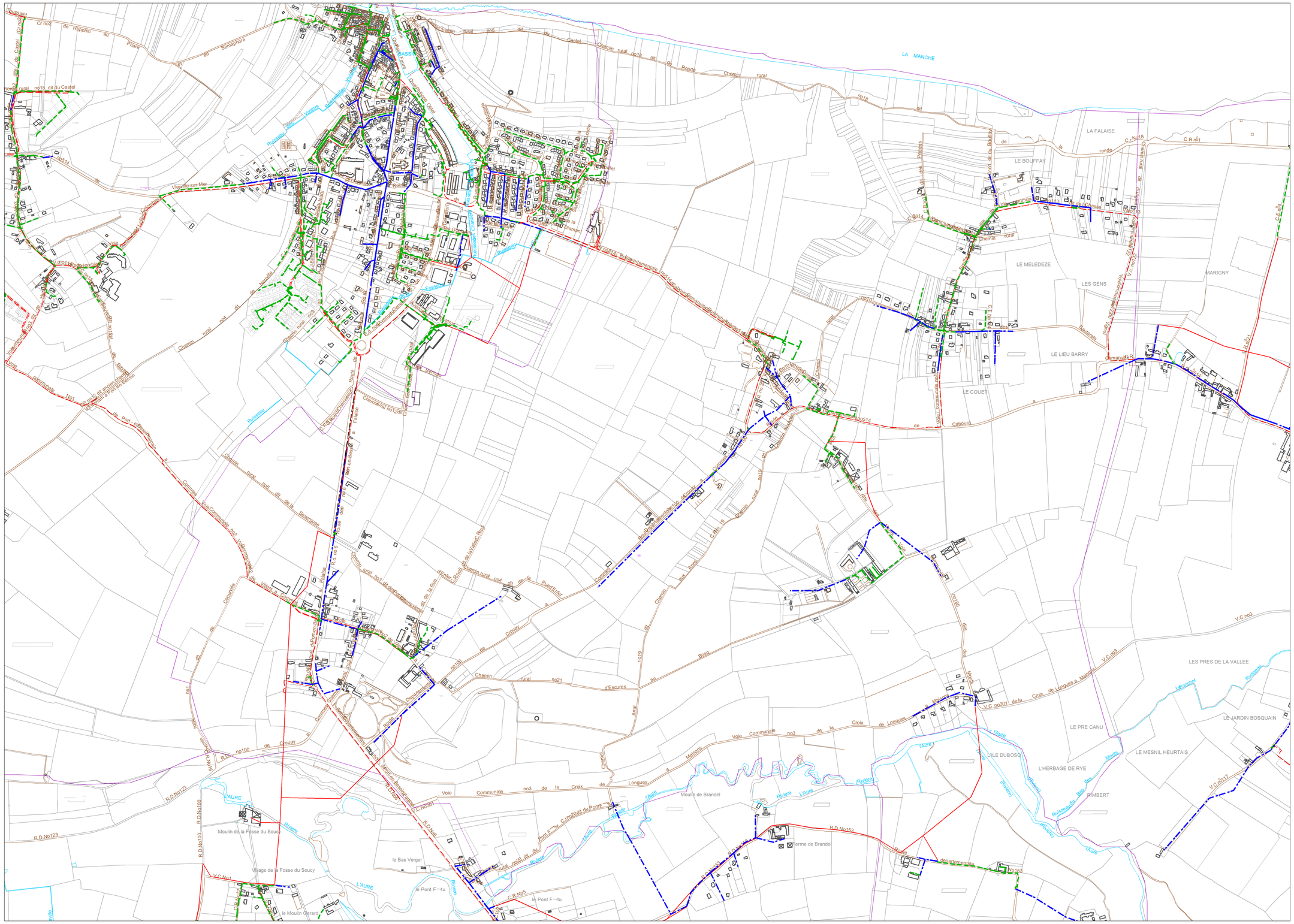
LA MANCHE
LA FALAISE
LE BOUFFAY
LE MELEDEZE
LES GENS
MARIGNY
LE LIEU BARRY
LE COUET
LES PRES DE LA VALLEE
LE JARDIN BOSQUAIN
LE PRE CANU
L'ILE DUBOSQ
L'HERBAGE DE RYE
LE MESNIL HEURTAIS
RIMBERT
Moulin de Brandel
Ferme de Brandel
Moulin de la Fosse du Soucy
Village de la Fosse du Soucy
le Bas Verger
le Pont F¬tu
le Moulin Gerard
L'AURE
Rivière
Voie Communale no3 de la Croix de Longues a Maisons
V.C.no3
V.C.no301 de la Croix de Longues a Maisons
R.D.No123
R.D.No153
R.D.No100
C.R.No5
C.R.No1
C.R.No16
C.R.No17
Chemin rural no21 d'Escures
Chemin rural no19 du Bosq
Chemin rural no18 dit du Castel
Chemin rural no18 dit du Ronde
Chemin rural no10 dit du Bouffay
Chemin rural no14 de Cabourg
Chemin rural no3 dit de la Savarnerie
Chemin rural no4 dit de la Rue d'Enfer
Chemin rural no2 dit de la Rue
Chemin rural no7 dit de la Rue
Chemin rural no9 dit de la Savarnerie
Chemin rural no12 dit
Chemin rural no16 dit
Chemin rural no17 dit
Chemin rural no20 dit du Pont F¬tu
Chemin rural no22 dit du Rubor
Chemin rural no23 dit du Rubor
Chemin rural no24 dit du Rubor
Chemin rural no25 dit du Rubor
Chemin rural no26 dit du Rubor
Chemin rural no27 dit du Rubor
Chemin rural

erdf
L'ÉLECTRICITÉ EN RÉSEAU

024

Référence :C_14175

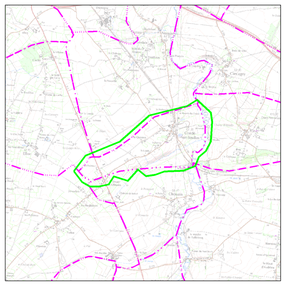

BAYEUX_1	BAYEUX_1	BAYEUX_1
BAYEUX_1	C_14175	BAYEUX_1
BAYEUX_1	BAYEUX_1	BAYEUX_1

Echelle : 1:4450

Carte extraite le : 26/05/2016

Propriété d'Eléctricité Réseau Distribution France :
Édition graphique issue d'un plan moyenne échelle informatisé qui peut être modifié sans préavis. Elle ne peut être ni reproduite ni communiquée à des tiers, ni utilisée à des fins commerciales sans autorisation spécifique.
©IGN PARIS-2014

Ce plan ne dispense pas l'utilisateur des procédures DT-DICT.

Légende :

- Tronçon HTA : Aérien / Aérien torsadé / Cable souterrain
- IACM
- IAT
- ADA
- IACT
- Disjoncteur non télécommandé
- DRR
- Sectionneur
- Tronçon BT : Aérien / Aérien torsadé / Cable souterrain
- Poste source
- Changement de section

Postes éléctriques

- Distribution publique
- Abonné
- Producteur HTA
- Répartition
- DP - Abonné
- Transformateur HTA - HTA
- Producteur HTA - Abonné
- DP - Producteur HTA - Abonné

0m 80m 160m 240m 320m 400m

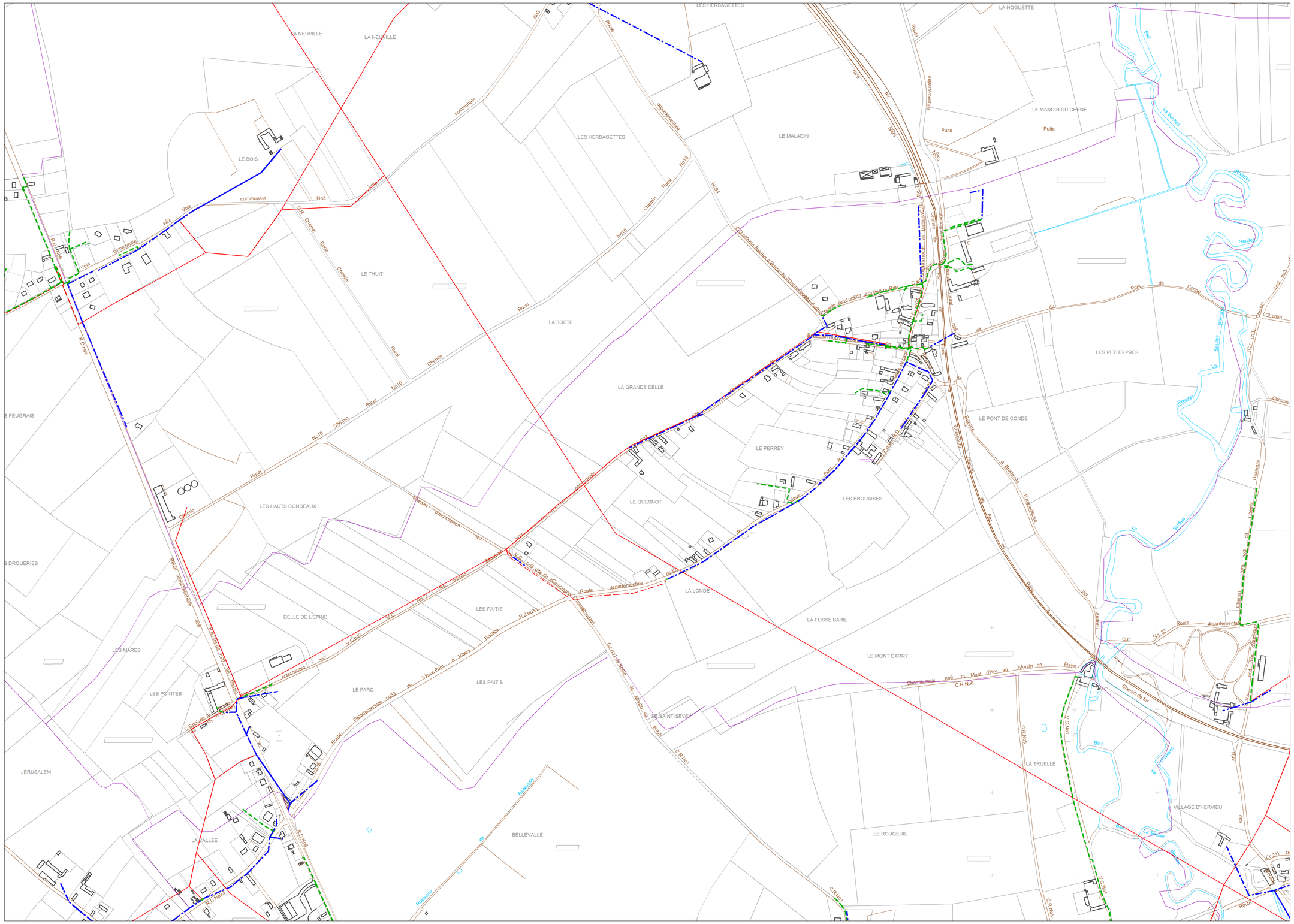

024

Référence :C_14184

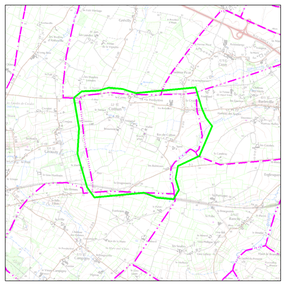

SAONNET_1	SAONNET_1	BAY00003_1
SAONNET_1	C_14184	BAY00003_1
SAONNET_1	SAONNET_1	BAYEUX_1

Echelle : 1:4382

Carte extraite le : 26/05/2016

Propriété d'Eléctricité Réseau Distribution France :
Édition graphique issue d'un plan moyenne échelle informatisé qui peut être modifié sans préavis. Elle ne peut être ni reproduite ni communiquée à des tiers, ni utilisée à des fins commerciales sans autorisation spécifique.
©IGN PARIS-2014

Ce plan ne dispense pas l'utilisateur des procédures DT-DICT.

Légende :

- Aérien
- Aérien torsadé
- Cable souterrain
- Tronçon HTA
- IACM
- IAT
- ADA
- IACT
- Disjoncteur non télécommandé
- DRR
- Sectionneur
- Aérien
- Aérien torsadé
- Cable souterrain
- Tronçon BT
- Poste source
- Changement de section

Postes éléctriques

- Distribution publique
- Abonné
- Producteur HTA
- Répartition
- DP - Abonné
- Transformateur HTA - HTA
- Producteur HTA - Abonné
- DP - Producteur HTA - Abonné

0m 80m 160m 240m 320m

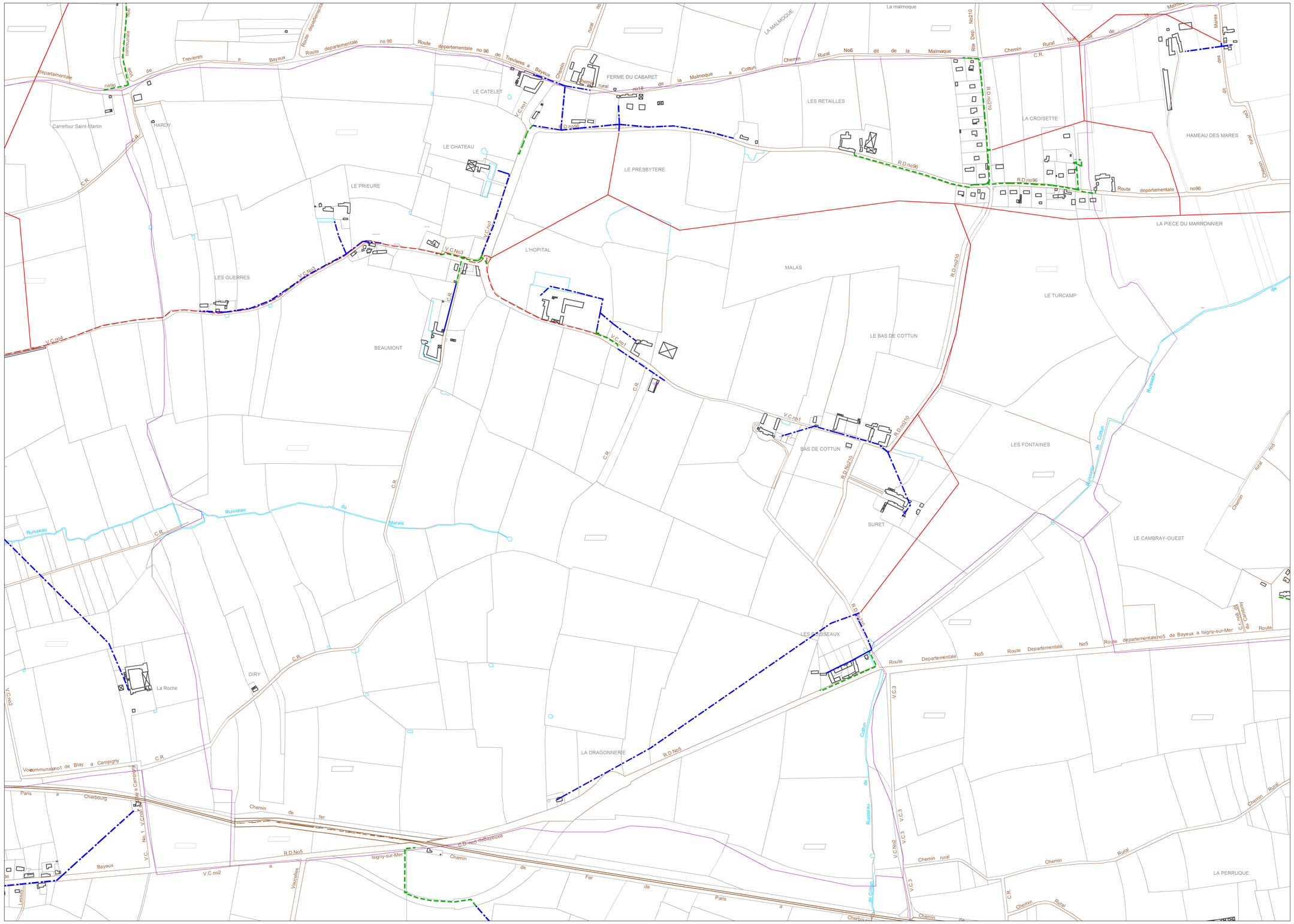

erdf
L'ÉLECTRICITÉ EN RÉSEAU

024

Référence :C_14214

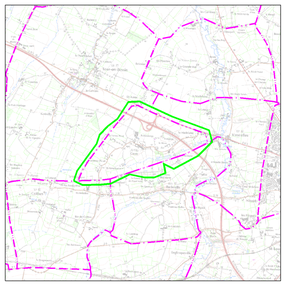

SAONNET_1	SAONNET_1	BAY00003_1
SAONNET_1	C_14214	BAY00003_1
SAONNET_1	SAONNET_1	BAY00003_1

Echelle : 1:4307

Carte extraite le : 26/05/2016

Propriété d'Eléctricité Réseau Distribution France :
Édition graphique issue d'un plan moyenne échelle informatisé qui peut être modifié sans préavis. Elle ne peut être ni reproduite ni communiquée à des tiers, ni utilisée à des fins commerciales sans autorisation spécifique.
©IGN PARIS-2014

Ce plan ne dispense pas l'utilisateur des procédures DT-DICT.

Légende :

- Aérien / Aérien torsadé / Cable souterrain — Tronçon HTA
- IACM
- IAT
- ADA
- IACT
- Disjoncteur non télécommandé
- DRR
- Sectionneur
- Aérien / Aérien torsadé / Cable souterrain — Tronçon BT
- Poste source
- Changement de section

Postes éléctriques

- Distribution publique
- Abonné
- Producteur HTA
- Répartition
- DP - Abonné
- Transformateur HTA - HTA
- Producteur HTA - Abonné
- DP - Producteur HTA - Abonné

0m 80m 160m 240m 320m

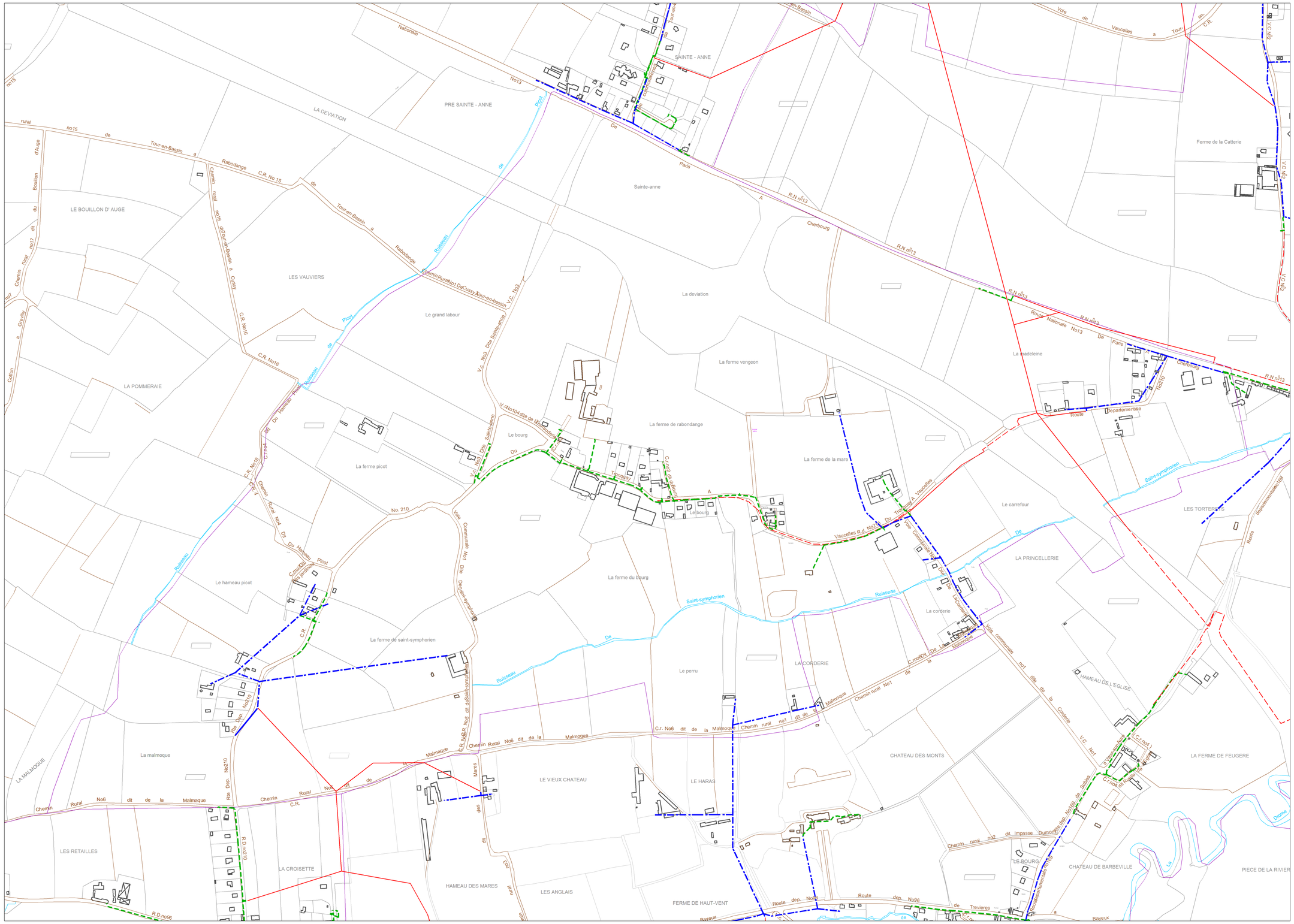

erdf
L'ÉLECTRICITÉ EN RÉSEAU

024

Référence :C_14236

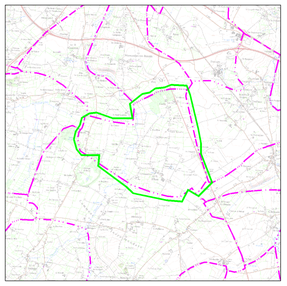

BAY00003_1	BAY00003_1	BAY00003_1
BAYEUX_1	C_14236	BAYEUX_1
BAYEUX_1	BAYEUX_1	BAYEUX_1

Echelle : 1:6551

Carte extraite le : 26/05/2016

Propriété d'Eléctricité Réseau Distribution France :
Édition graphique issue d'un plan moyenne échelle informatisé qui peut être modifié sans préavis. Elle ne peut être ni reproduite ni communiquée à des tiers, ni utilisée à des fins commerciales sans autorisation spécifique.
©IGN PARIS-2014

Ce plan ne dispense pas l'utilisateur des procédures DT-DICT.

Légende :

- Aérien / Aérien torsadé / Cable souterrain — Tronçon HTA
- IACM
- IAT
- ADA
- IACT
- Disjoncteur non télécommandé
- DRR
- Sectionneur
- Aérien / Aérien torsadé / Cable souterrain — Tronçon BT
- Poste source
- Changement de section

Postes éléctriques

- Distribution publique
- Abonné
- Producteur HTA
- Répartition
- DP - Abonné
- Transformateur HTA - HTA
- Producteur HTA - Abonné
- DP - Producteur HTA - Abonné

0m 100m 200m 300m 400m 500m

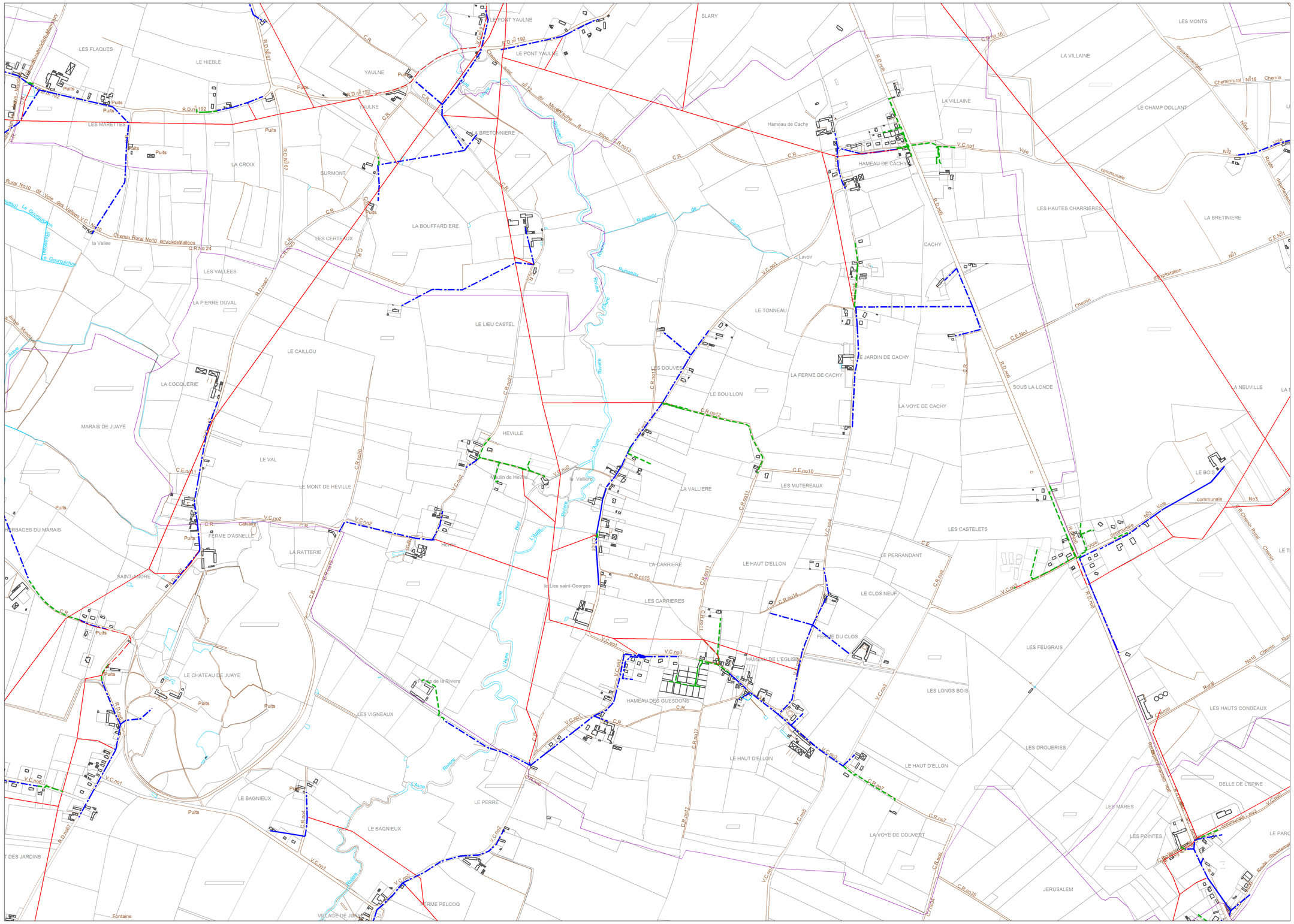

024

Référence :C_14250

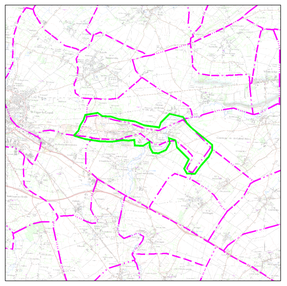

BAY00003_1	BAY00003_1	CRE00001_1
BAY00003_1	C_14250	CRE00001_1
BAYEUX_1	BAYEUX_1	BAYEUX_1

Echelle : 1:7204

Carte extraite le : 26/05/2016

Propriété d'Eléctricité Réseau Distribution France :
Édition graphique issue d'un plan moyenne échelle informatisé qui peut être modifié sans préavis. Elle ne peut être ni reproduite ni communiquée à des tiers, ni utilisée à des fins commerciales sans autorisation spécifique.
©IGN PARIS-2014

Ce plan ne dispense pas l'utilisateur des procédures DT-DICT.

Légende :

- Aérien
- Aérien torsadé
- Cable souterrain
- Tronçon HTA
- IACM
- IAT
- ADA
- IACT
- Disjoncteur non télécommandé
- DRR
- Sectionneur
- Aérien
- Aérien torsadé
- Cable souterrain
- Tronçon BT
- Poste source
- Changement de section

Postes éléctriques

- Distribution publique
- Abonné
- Producteur HTA
- Répartition
- DP - Abonné
- Transformateur HTA - HTA
- Producteur HTA - Abonné
- DP - Producteur HTA - Abonné

0m 100m 200m 300m 400m 500m 600m

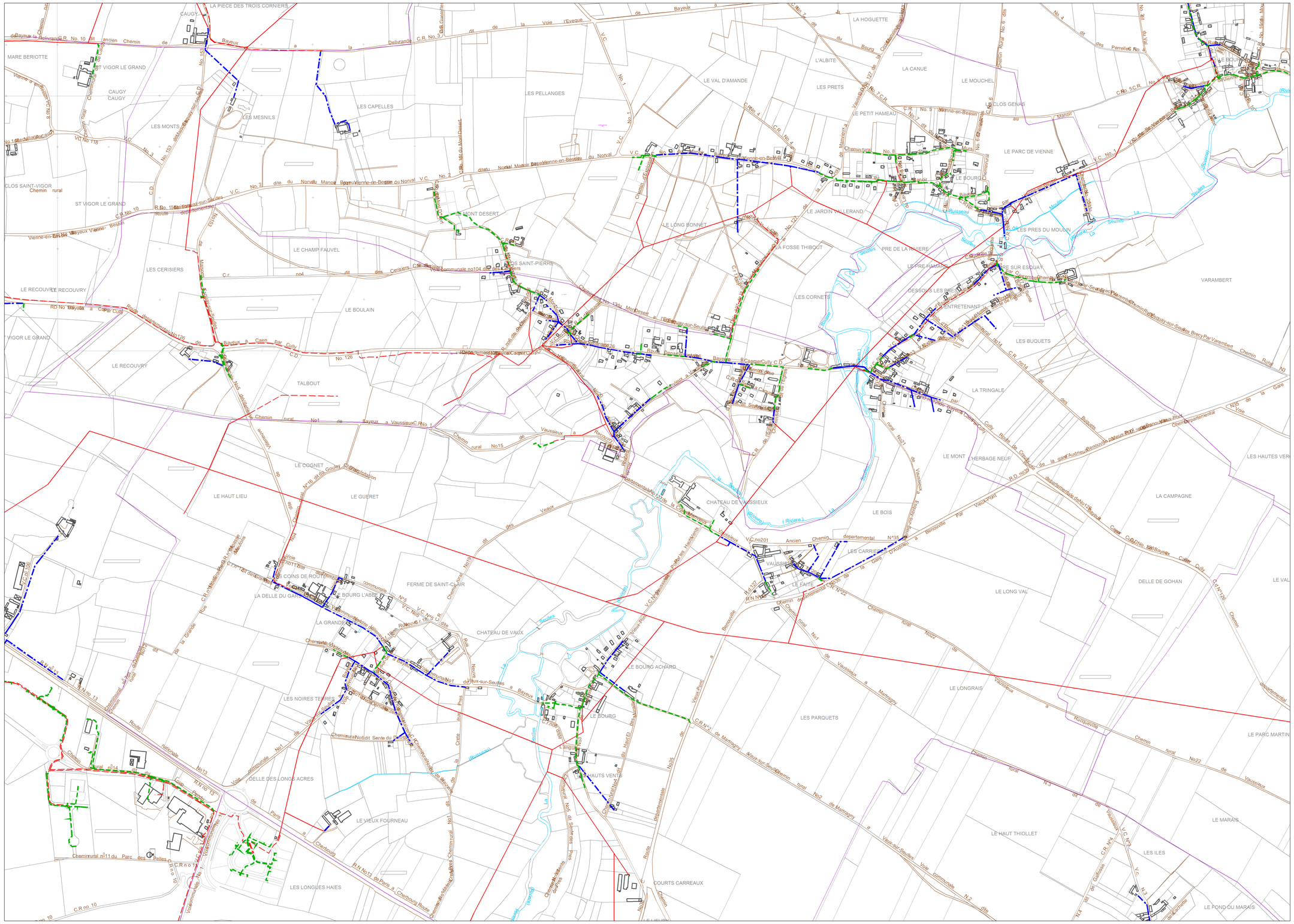

024

Référence :C_14322

Echelle : 1:7131

Carte extraite le : 26/05/2016

Propriété d'Eléctricité Réseau Distribution France :
Édition graphique issue d'un plan moyenne échelle informatisé qui peut être modifié sans préavis. Elle ne peut être ni reproduite ni communiquée à des tiers, ni utilisée à des fins commerciales sans autorisation spécifique.
©IGN PARIS-2014

Ce plan ne dispense pas l'utilisateur des procédures DT-DICT.

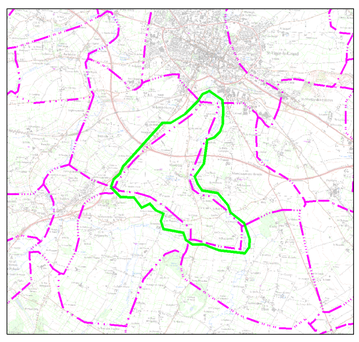

0m 100m 200m 300m 400m 500m

Légende :

- Aérien / Aérien torsadé / Cable souterrain — Tronçon HTA
- IACM
- IAT
- ADA
- IACT
- Disjoncteur non télécommandé
- DRR
- Sectionneur
- Aérien / Aérien torsadé / Cable souterrain — Tronçon BT
- Poste source
- Changement de section

Postes éléctriques

- Distribution publique
- Abonné
- Producteur HTA
- Répartition
- DP - Abonné
- Transformateur HTA - HTA
- Producteur HTA - Abonné
- DP - Producteur HTA - Abonné

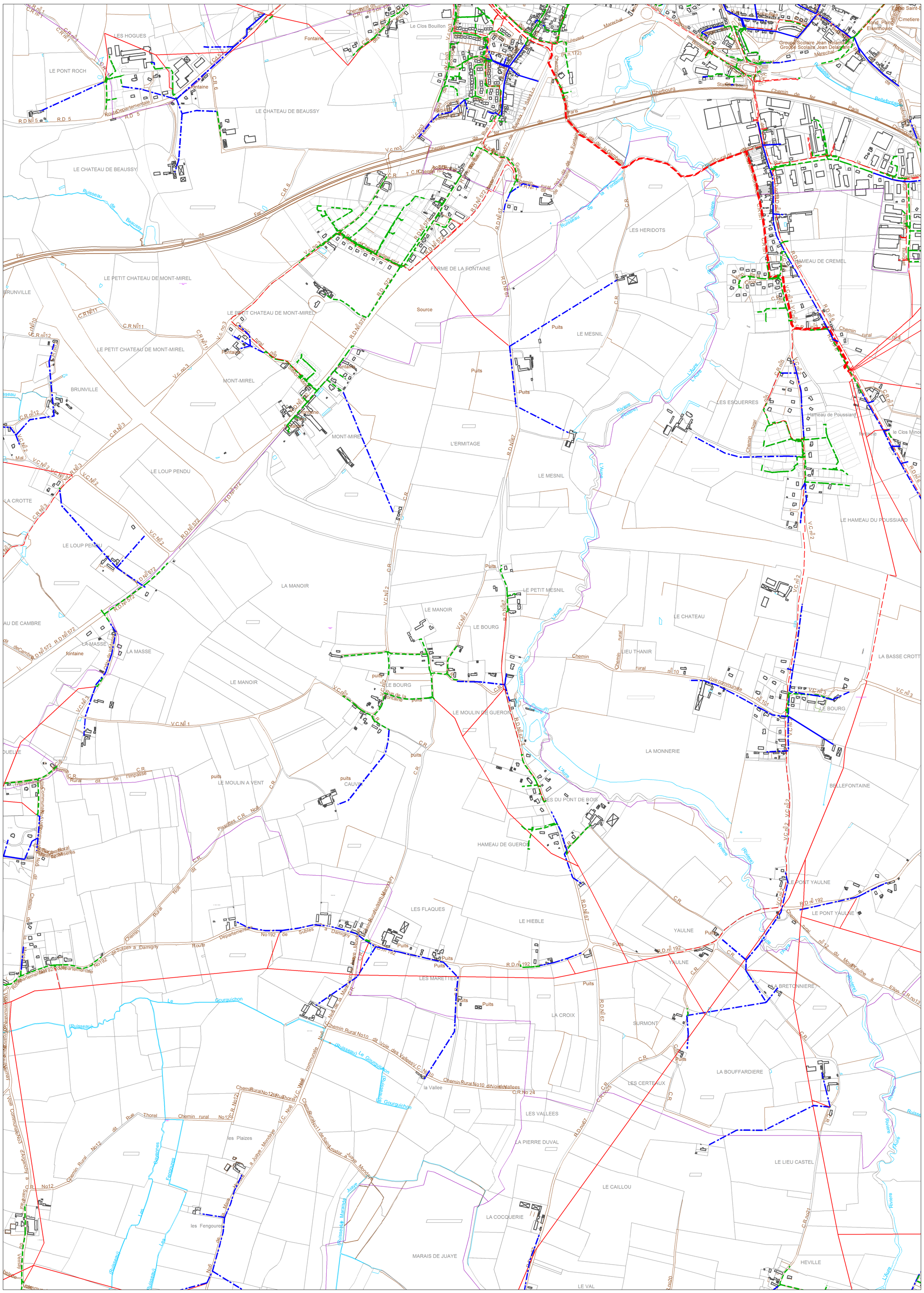
LES HOGUES
LE PONT ROCH
LE CHATEAU DE BEAUSSY
LE PETIT CHATEAU DE MONT-MIREL
BRUNVILLE
MONT-MIREL
LE LOUP PENDU
LA CROTTE
LA MANOIR
LA MASSE
LE BOURG
LE MOULIN DE GUERON
LE MOULIN A VENT
HAMEAU DE GUERON
LES FLAQUES
LE HIEBLE
LES MARETTES
LA CROIX
LE MESNIL
L'ERMITAGE
FERME DE LA FONTAINE
LES HERIDOTS
LES ESQUERRES
HAMEAU DE CREMEL
Hameau de Poussiard
LE HAMEAU DU POUSSIARD
LE PETIT MESNIL
LE CHATEAU
LIEU THANIR
LA MONNERIE
LES DU PONT DE BOIS
YAULNE
LE PONT YAULNE
LA BRETONNIERE
SURMONT
LA BOUFFARDIERE
LES CERTEAUX
LES VALLEES
LA PIERRE DUVAL
LE CAILLOU
LE LIEU CASTEL
LA COCQUERIE
MARAIS DE JUAYE
HEVILLE
LE VAL
BELLEFONTAINE
LA BASSE CROTT
le Clos Minot
Le Clos Bouillon
Groupe Scolaire Jean Delamare
Cimetiere
Source
Puits
Fontaine
Rivière
L'Aure
Ruisseau de Beaussy
Le Gourguichon
Ruisseau de Juaye
Voie communale
Chemin rural
Route Departementale
Chemin de fer de Paris à Cherbourg
Chemin Rural No10 dit Voie des Vallees
Chemin Rural No12 dit Rue Thorel
Chemin Rural No11 de Saint Amator a Juaye - Mondaye
Voie Communale No1 d'Angrigny a Saint Pair
Chemin Rural No12 dit de l'Impasse
Chemin Rural No12 dit de la Mare
Chemin Rural No12 dit de la Mare a Juaye - Mondaye
Chemin Rural No12 dit de la Mare a Juaye - Mondaye
Chemin Rural No12 dit de la Mare a Juaye - Mondaye

erdf
L'ÉLECTRICITÉ EN RÉSEAU

024

Référence :C_14346

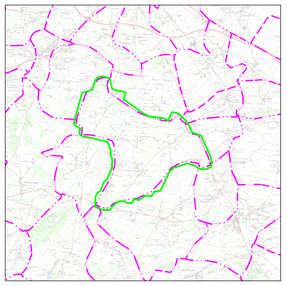

SAONNET_1	BAY00003_1	BAY00003_1
SAONNET_1	C_14346	BAYEUX_1
BAYEUX_1	BAYEUX_1	BAYEUX_1

Echelle : 1:12176

Carte extraite le : 26/05/2016

Propriété d'Eléctricité Réseau Distribution France :
Édition graphique issue d'un plan moyenne échelle informatisé qui peut être modifié sans préavis. Elle ne peut être ni reproduite ni communiquée à des tiers, ni utilisée à des fins commerciales sans autorisation spécifique.
©IGN PARIS-2014

Ce plan ne dispense pas l'utilisateur des procédures DT-DICT.

Légende :

- Aérien
- Aérien torsadé
- Cable souterrain
- Tronçon HTA
- IACM
- IAT
- ADA
- IACT
- Disjoncteur non télécommandé
- DRR
- Sectionneur
- Aérien
- Aérien torsadé
- Cable souterrain
- Tronçon BT
- Poste source
- Changement de section

Postes éléctriques

- Distribution publique
- Abonné
- Producteur HTA
- Répartition
- DP - Abonné
- Transformateur HTA - HTA
- Producteur HTA - Abonné
- DP - Producteur HTA - Abonné

0m 200m 400m 600m 800m 1000m

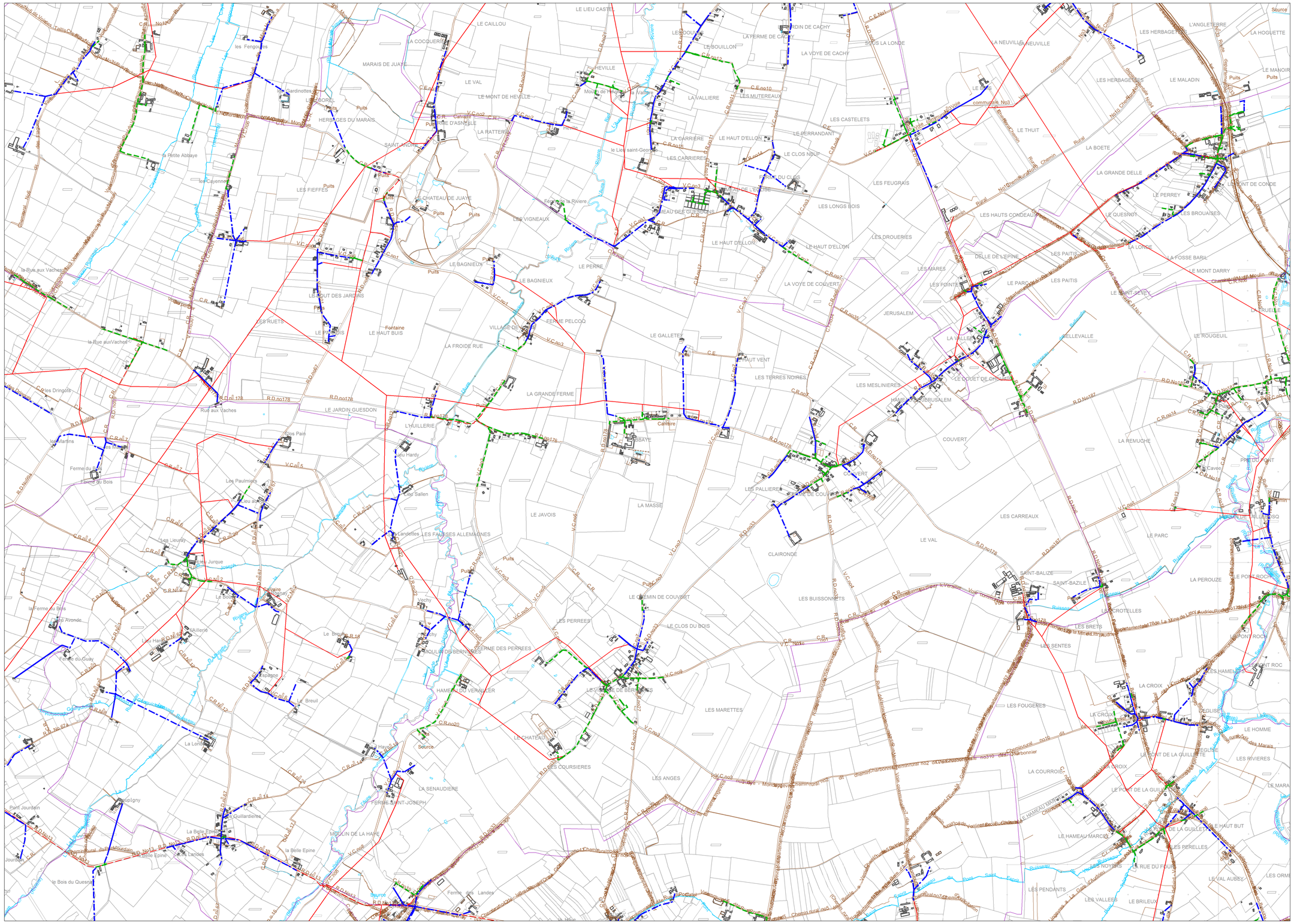

024

Référence :C_14377

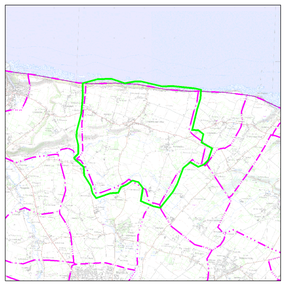

BAYEUX_1	BAYEUX_1	BAYEUX_1
BAY00003_1	C_14377	BAY00003_1
BAY00003_1	BAY00003_1	BAY00003_1

Echelle : 1:8579

Carte extraite le : 26/05/2016

Propriété d'Eléctricité Réseau Distribution France :
Édition graphique issue d'un plan moyenne échelle informatisé qui peut être modifié sans préavis. Elle ne peut être ni reproduite ni communiquée à des tiers, ni utilisée à des fins commerciales sans autorisation spécifique.
©IGN PARIS-2014

Ce plan ne dispense pas l'utilisateur des procédures DT-DICT.

Légende :

- Aérien
- Aérien torsadé
- Cable souterrain
- Tronçon HTA
- IACM
- IAT
- ADA
- IACT
- Disjoncteur non télécommandé
- DRR
- Sectionneur
- Aérien
- Aérien torsadé
- Cable souterrain
- Tronçon BT
- Poste source
- Changement de section

Postes éléctriques

- Distribution publique
- Abonné
- Producteur HTA
- Répartition
- DP - Abonné
- Transformateur HTA - HTA
- Producteur HTA - Abonné
- DP - Producteur HTA - Abonné

0m 200m 400m 600m

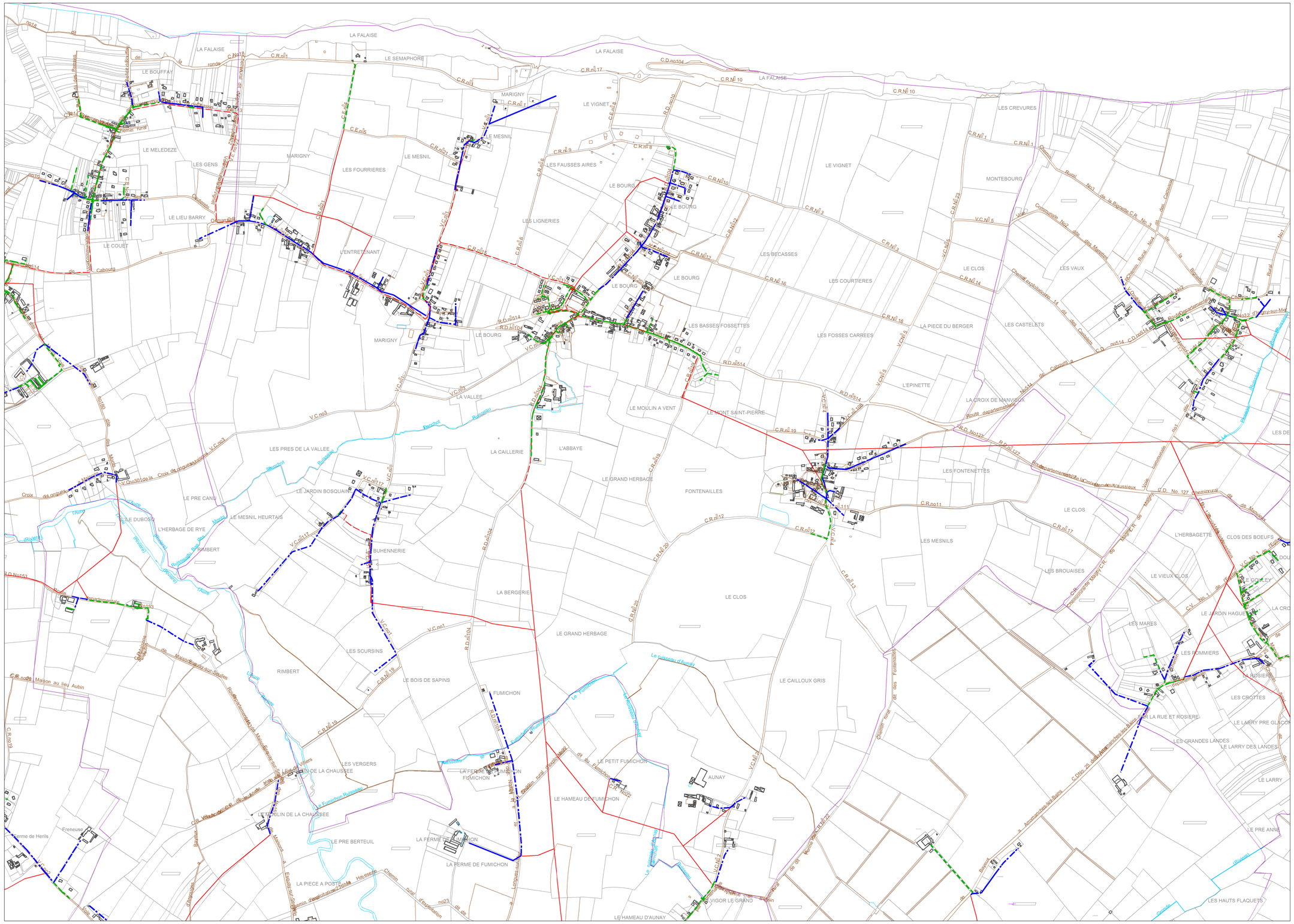
LA FALAISE
LE SEMAPHORE
LE BOUFFAY
LE MELEDEZE
LES GENS
LE LIEU BARRY
LE COUET
MARIGNY
LES FOURRIERES
LE MESNIL
L'ENTRETENANT
LE VIGNET
LES FAUSSES AIRES
LE BOURG
LES LIGNERIES
LES BECASSES
LES COURTIERES
LES CREVURES
MONTEBOURG
LE CLOS
LES VAUX
LA PIECE DU BERGER
LES CASTELETS
LES BASSES FOSSETTES
LES FOSSES CARREES
L'EPINETTE
LA CROIX DE MANVIEUX
LE MOULIN A VENT
LE MONT SAINT-PIERRE
LA VALLEE
LES PRES DE LA VALLEE
LA CAILLERIE
L'ABBAYE
LE GRAND HERBAGE
FONTENAILLES
LES FONTENETTES
LE PRE CANU
LE JARDIN BOSQUAIN
LE MESNIL HEURTAIS
L'HERBAGE DE RYE
RIMBERT
BUHENNERIE
LA BERGERIE
LE CLOS
LES MESNILS
LES BROUAISES
L'HERBAGETTE
CLOS DES BOEUFS
LE VIEUX CLOS
LE JARDIN HAGUE
LES MARES
LES POMMIERS
LES SOURSINS
LE BOIS DE SAPINS
FUMICHON
LE GRAND HERBAGE
LE CAILLOUX GRIS
LES CROTTES
LE LARRY PRE GLACON
LES GRANDES LANDES
LE LARRY DES LANDES
LE LARRY
LES VERGERS
LE MOULIN DE LA CHAUSSEE
LE PRE BERTEUIL
LA FERME DE FUMICHON
LE PETIT FUMICHON
LE HAMEAU DE FUMICHON
AUNAY
LE PRE ANNE
LA PIECE A POSTE
LE HAMEAU D'AUNAY
LES HAUTS FLAQUETS
Le ruisseau d'Aunay
Le Fumichon
Ruisseau
Bouchot
Ruisseau
Aure
Ruisseau
Ruisseau
Ruisseau

024

Référence :C_14385

Echelle : 1:5123

Carte extraite le : 26/05/2016

Propriété d'Eléctricité Réseau Distribution France :
Édition graphique issue d'un plan moyenne échelle informatisé qui peut être modifié sans préavis. Elle ne peut être ni reproduite ni communiquée à des tiers, ni utilisée à des fins commerciales sans autorisation spécifique.
©IGN PARIS-2014

Ce plan ne dispense pas l'utilisateur des procédures DT-DICT.

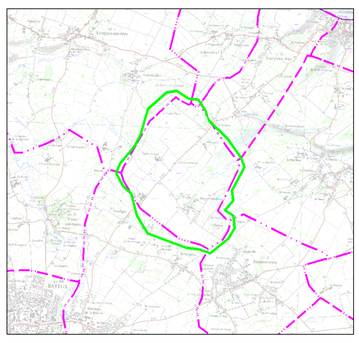

0m 80m 160m 240m 320m 400m

Légende :

- Aérien / Aérien torsadé / Cable souterrain — Tronçon HTA
- IACM
- IAT
- ADA
- IACT
- Disjoncteur non télécommandé
- DRR
- Sectionneur
- Aérien / Aérien torsadé / Cable souterrain — Tronçon BT
- Poste source
- Changement de section

Postes éléctriques

- Distribution publique
- Abonné
- Producteur HTA
- Répartition
- DP - Abonné
- Transformateur HTA - HTA
- Producteur HTA - Abonné
- DP - Producteur HTA - Abonné

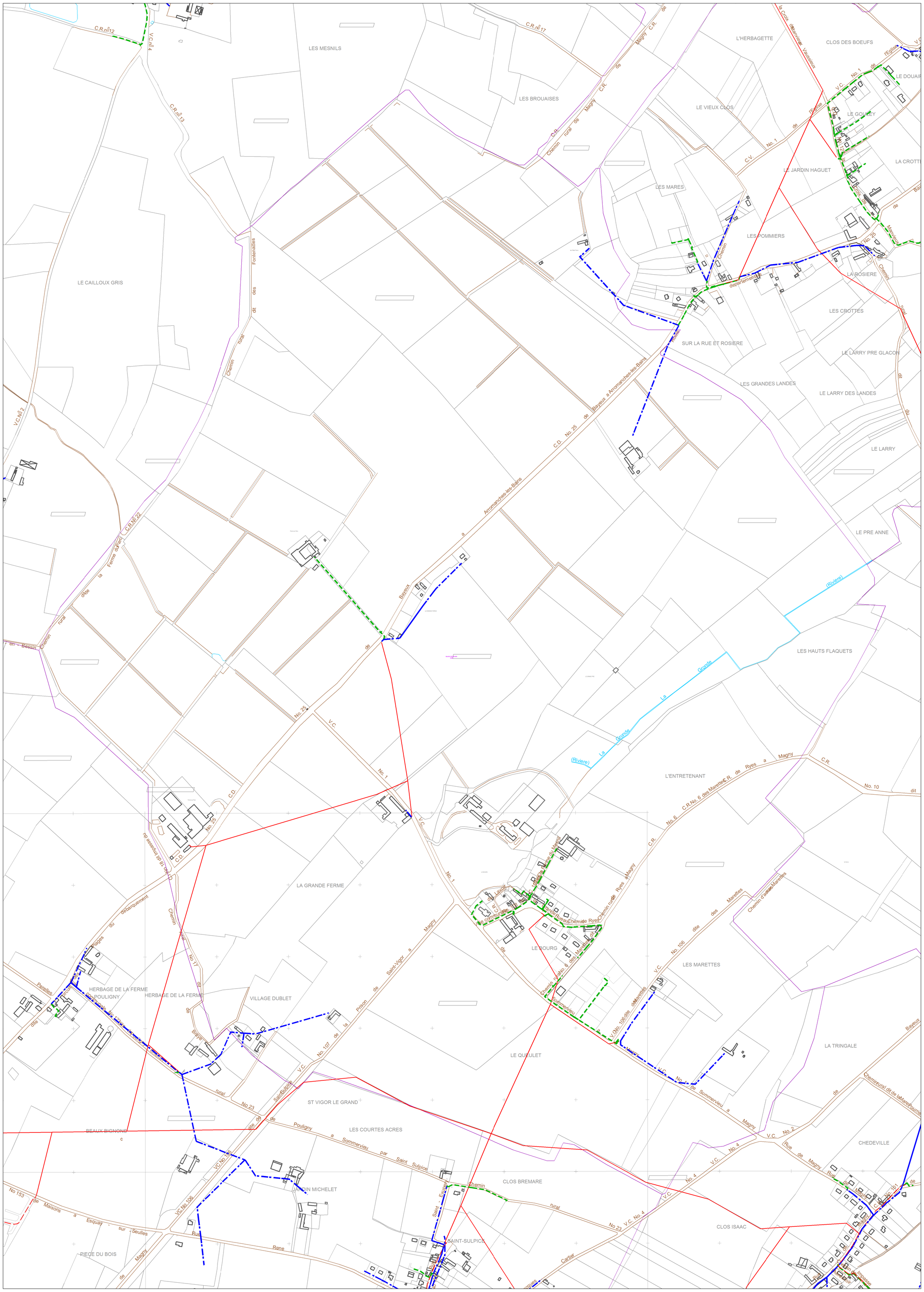

024

Référence :C_14400

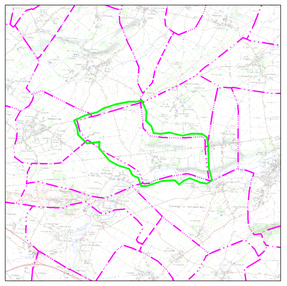

BAY00003_1	BAY00003_1	CRE00001_1
BAY00003_1	C_14400	CRE00001_1
BAY00003_1	BAY00003_1	BAYEUX_1

Echelle : 1:6588

Carte extraite le : 26/05/2016

Propriété d'Eléctricité Réseau Distribution France :
Édition graphique issue d'un plan moyenne échelle informatisé qui peut être modifié sans préavis. Elle ne peut être ni reproduite ni communiquée à des tiers, ni utilisée à des fins commerciales sans autorisation spécifique.
©IGN PARIS-2014

Ce plan ne dispense pas l'utilisateur des procédures DT-DICT.

Légende :

- Aérien
- Aérien torsadé
- Cable souterrain
- Tronçon HTA
- IACM
- IAT
- ADA
- IACT
- Disjoncteur non télécommandé
- DRR
- Sectionneur
- Aérien
- Aérien torsadé
- Cable souterrain
- Tronçon BT
- Poste source
- Changement de section

Postes éléctriques

- Distribution publique
- Abonné
- Producteur HTA
- Répartition
- DP - Abonné
- Transformateur HTA - HTA
- Producteur HTA - Abonné
- DP - Producteur HTA - Abonné

0m 100m 200m 300m 400m 500m

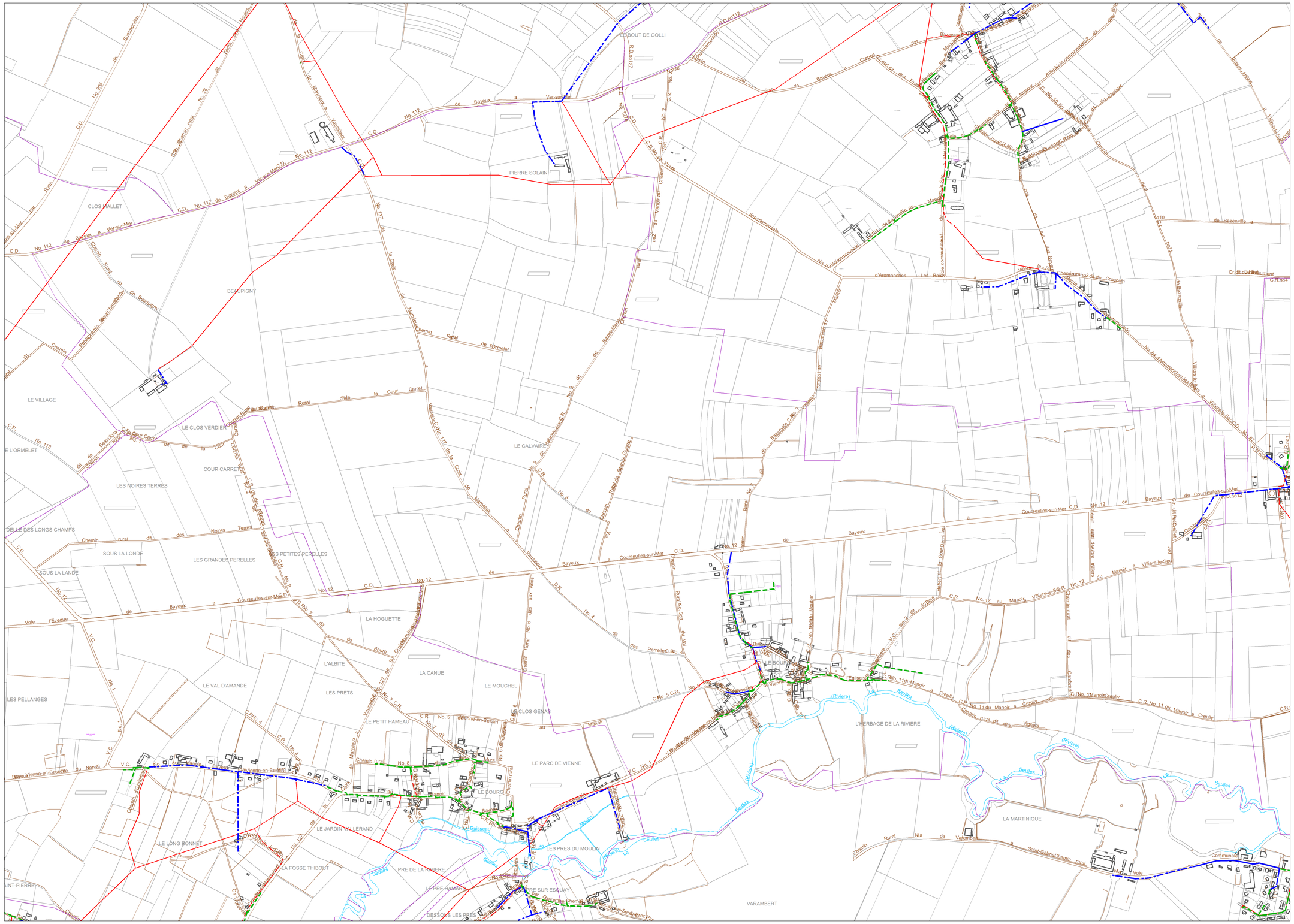

024

Référence :C_14401

Echelle : 1:4426

Carte extraite le : 26/05/2016

Propriété d'Eléctricité Réseau Distribution France :
Edition graphique issue d'un plan moyenne échelle informatisé qui peut être modifié sans préavis. Elle ne peut être ni reproduite ni communiquée à des tiers, ni utilisée à des fins commerciales sans autorisation spécifique.
©IGN PARIS-2014

Ce plan ne dispense pas l'utilisateur des procédures DT-DICT.

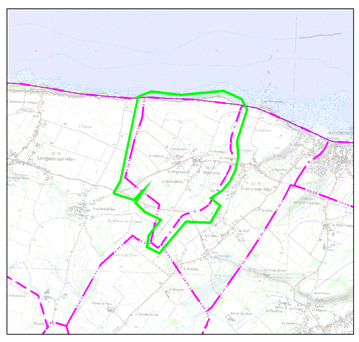

0m 70m 140m 210m 280m 350m

Légende :

- Aérien / Aérien torsadé / Cable souterrain — Tronçon HTA
- IACM
- IAT
- ADA
- IACT
- Disjoncteur non télécommandé
- DRR
- Sectionneur
- Aérien / Aérien torsadé / Cable souterrain — Tronçon BT
- Poste source
- Changement de section

Postes éléctriques

- Distribution publique
- Abonné
- Producteur HTA
- Répartition
- DP - Abonné
- Transformateur HTA - HTA
- Producteur HTA - Abonné
- DP - Producteur HTA - Abonné

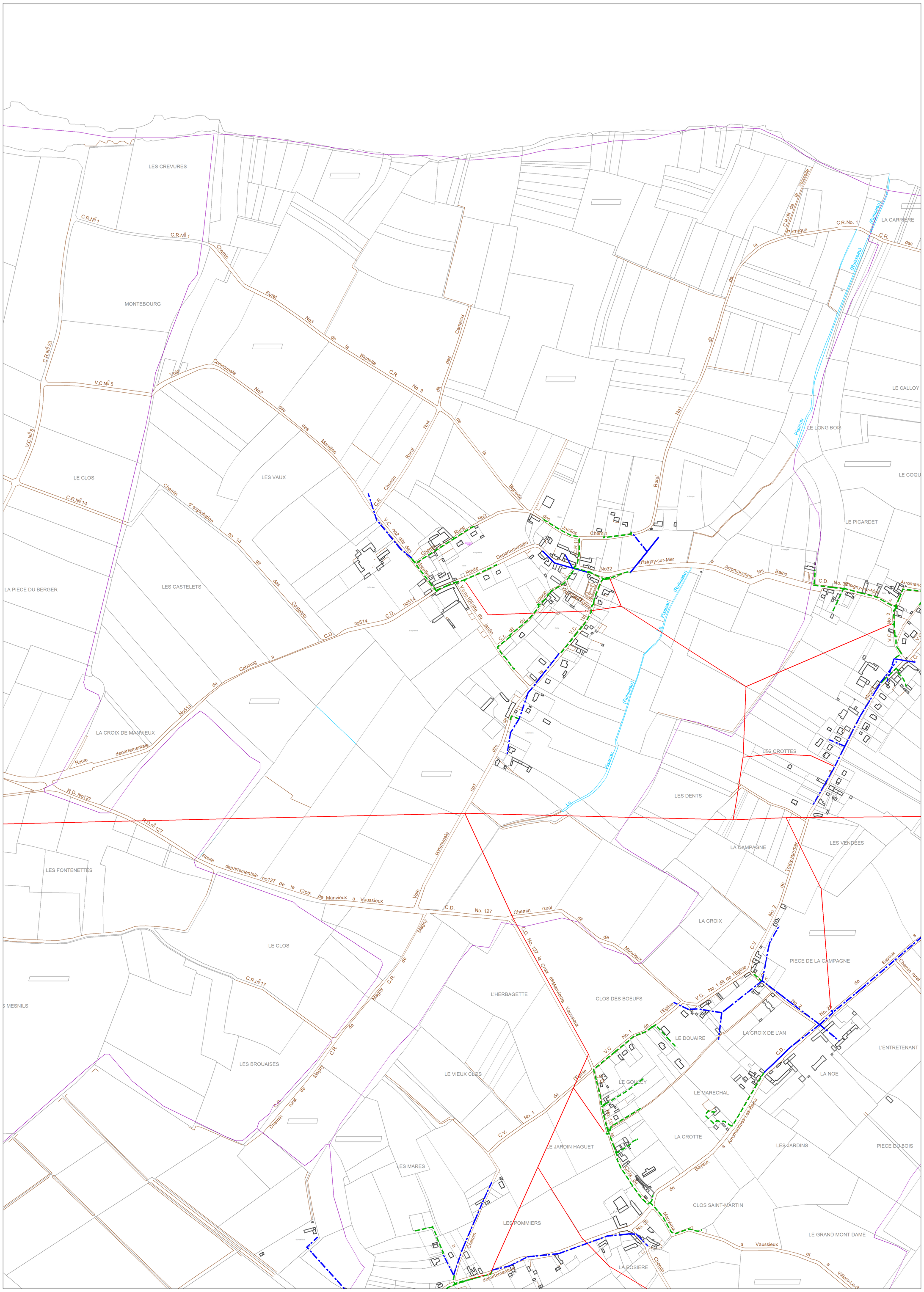

024

Référence :C_14436

Echelle : 1:6323

Carte extraite le : 26/05/2016

Propriété d'Eléctricité Réseau Distribution France :
Édition graphique issue d'un plan moyenne échelle informatisé qui peut être modifié sans préavis. Elle ne peut être ni reproduite ni communiquée à des tiers, ni utilisée à des fins commerciales sans autorisation spécifique.
©IGN PARIS-2014

Ce plan ne dispense pas l'utilisateur des procédures DT-DICT.

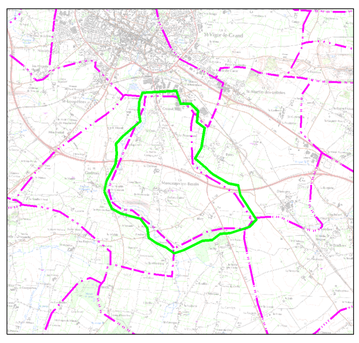

0m 100m 200m 300m 400m 500m

Légende :

- Aérien / Aérien torsadé / Cable souterrain — Tronçon HTA
- IACM
- IAT
- ADA
- IACT
- Disjoncteur non télécommandé
- DRR
- Sectionneur
- Aérien / Aérien torsadé / Cable souterrain — Tronçon BT
- Poste source
- Changement de section

Postes éléctriques

- Distribution publique
- Abonné
- Producteur HTA
- Répartition
- DP - Abonné
- Transformateur HTA - HTA
- Producteur HTA - Abonné
- DP - Producteur HTA - Abonné

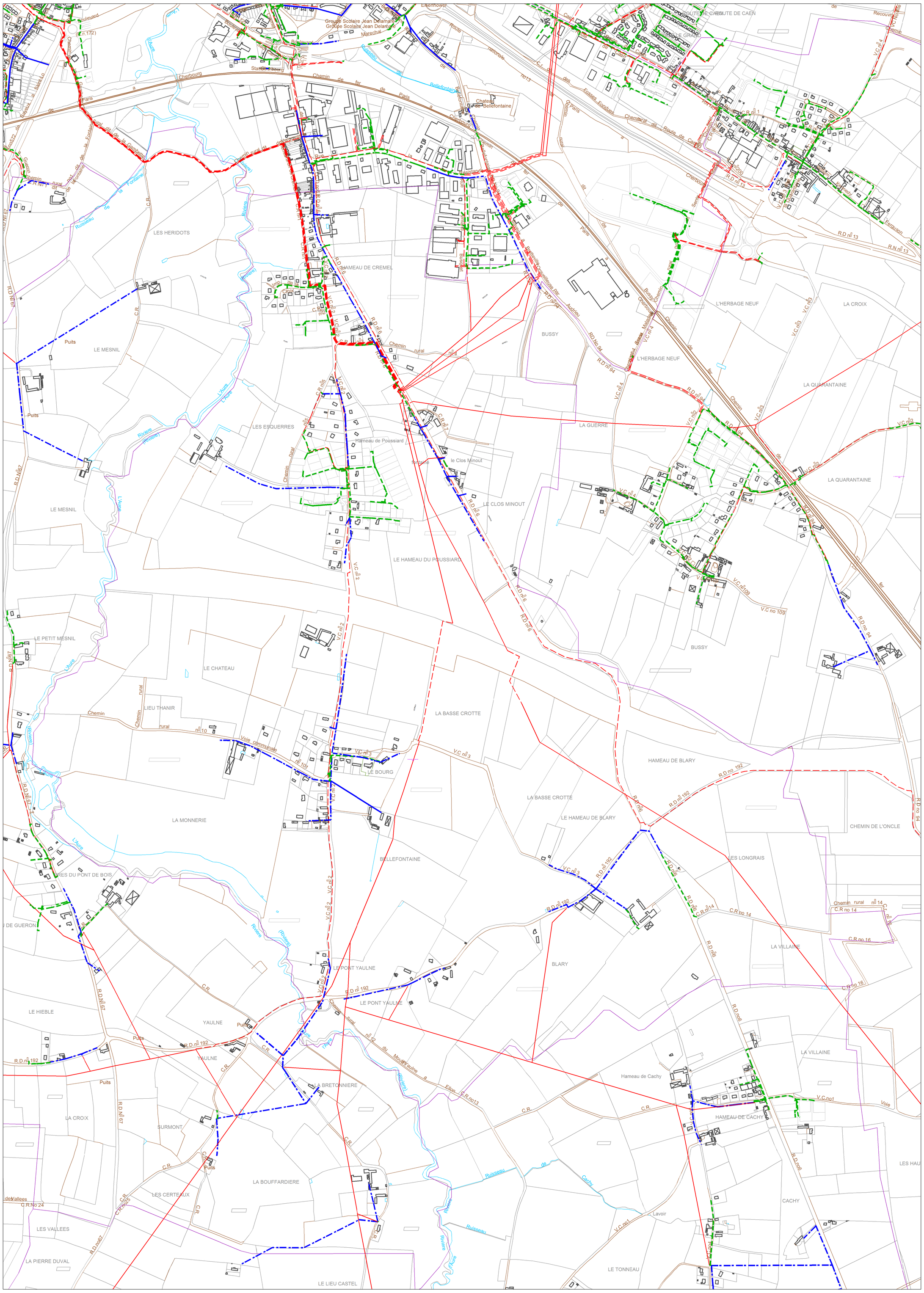

024

Référence :C_14465

Echelle : 1:7108

Carte extraite le : 26/05/2016

Propriété d'Eléctricité Réseau Distribution France :
Édition graphique issue d'un plan moyenne échelle informatisé qui peut être modifié sans préavis. Elle ne peut être ni reproduite ni communiquée à des tiers, ni utilisée à des fins commerciales sans autorisation spécifique.
©IGN PARIS-2014

Ce plan ne dispense pas l'utilisateur des procédures DT-DICT.

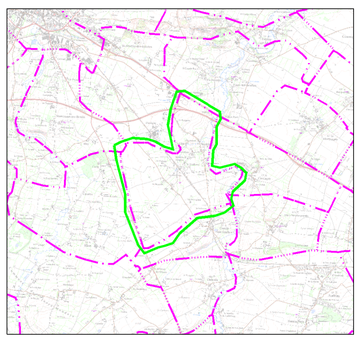

0m 100m 200m 300m 400m 500m

Légende :

- Aérien / Aérien torsadé / Cable souterrain — Tronçon HTA
- IACM
- IAT
- ADA
- IACT
- Disjoncteur non télécommandé
- DRR
- Sectionneur
- Aérien / Aérien torsadé / Cable souterrain — Tronçon BT
- Poste source
- Changement de section

Postes éléctriques

- Distribution publique
- Abonné
- Producteur HTA
- Répartition
- DP - Abonné
- Transformateur HTA - HTA
- Producteur HTA - Abonné
- DP - Producteur HTA - Abonné

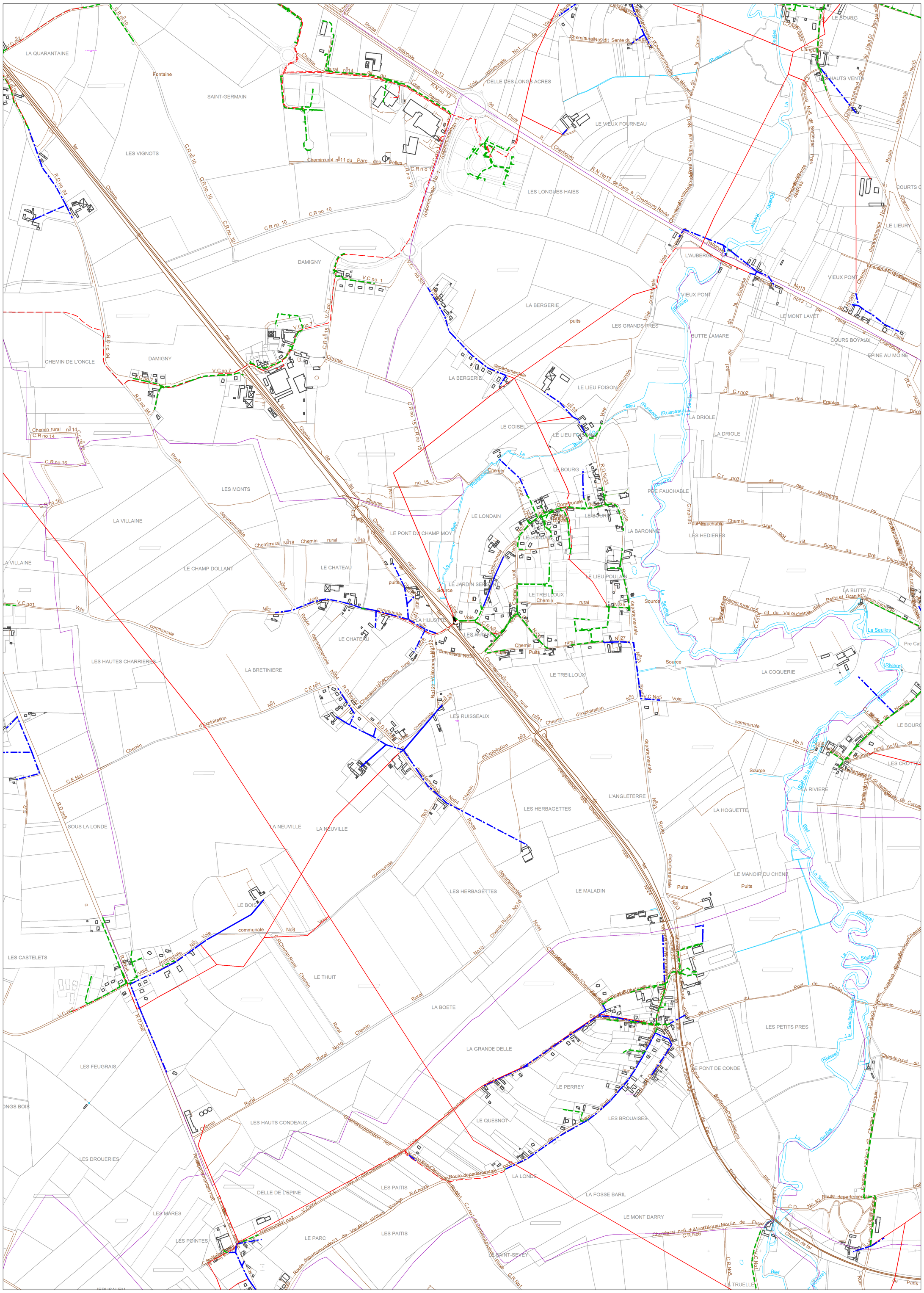

erdf
L'ÉLECTRICITÉ EN RÉSEAU

024

Référence :C_14515

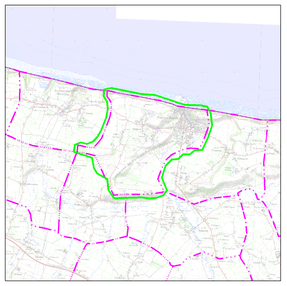

SAONNET_1	SAONNET_1	
SAONNET_1	C_14515	BAY00003_1
SAONNET_1	SAONNET_1	BAY00003_1

Echelle : 1:6938

Carte extraite le : 26/05/2016

Propriété d'Eléctricité Réseau Distribution France :
Édition graphique issue d'un plan moyenne échelle informatisé qui peut être modifié sans préavis. Elle ne peut être ni reproduite ni communiquée à des tiers, ni utilisée à des fins commerciales sans autorisation spécifique.
©IGN PARIS-2014

Ce plan ne dispense pas l'utilisateur des procédures DT-DICT.

Légende :

- Aérien
- Aérien torsadé
- Cable souterrain
- Tronçon HTA
- IACM
- IAT
- ADA
- IACT
- Disjoncteur non télécommandé
- DRR
- Sectionneur
- Aérien
- Aérien torsadé
- Cable souterrain
- Tronçon BT
- Poste source
- Changement de section

Postes éléctriques

- Distribution publique
- Abonné
- Producteur HTA
- Répartition
- DP - Abonné
- Transformateur HTA - HTA
- Producteur HTA - Abonné
- DP - Producteur HTA - Abonné

0m 100m 200m 300m 400m 500m 600m

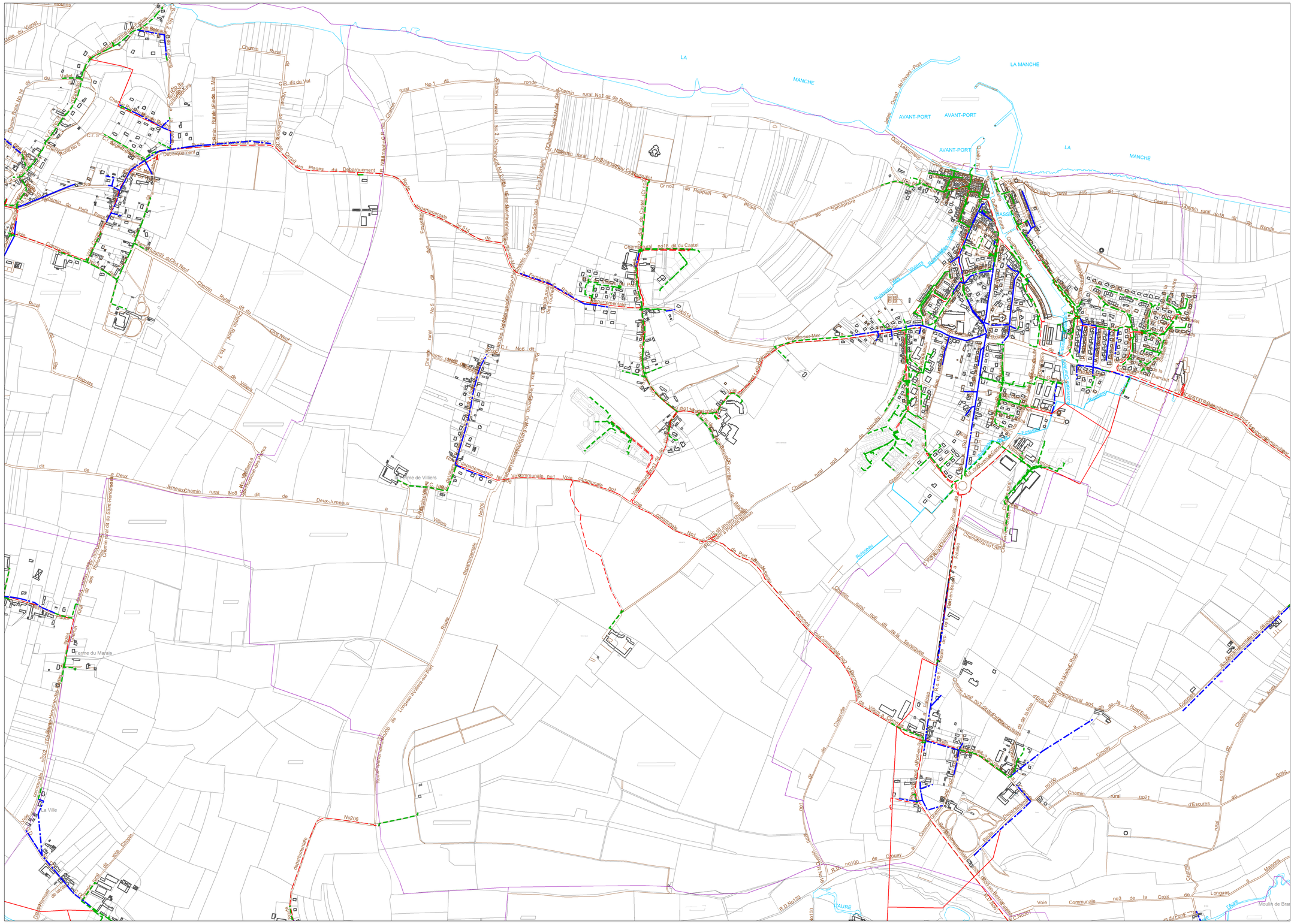

024

Référence :C_14529

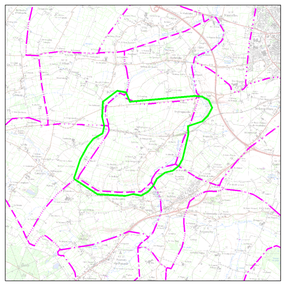

SAONNET_1	SAONNET_1	BAY00003_1
SAONNET_1	C_14529	BAY00007_1
SAONNET_1	SAONNET_1	BAYEUX_1

Echelle : 1:5592

Carte extraite le : 26/05/2016

Propriété d'Eléctricité Réseau Distribution France :
Édition graphique issue d'un plan moyenne échelle informatisé qui peut être modifié sans préavis. Elle ne peut être ni reproduite ni communiquée à des tiers, ni utilisée à des fins commerciales sans autorisation spécifique.
©IGN PARIS-2014

Ce plan ne dispense pas l'utilisateur des procédures DT-DICT.

Légende :

- Aérien / Aérien torsadé / Cable souterrain — Tronçon HTA
- IACM
- IAT
- ADA
- IACT
- Disjoncteur non télécommandé
- DRR
- Sectionneur
- Aérien / Aérien torsadé / Cable souterrain — Tronçon BT
- Poste source
- Changement de section

Postes électriques

- Distribution publique
- Abonné
- Producteur HTA
- Répartition
- DP - Abonné
- Transformateur HTA - HTA
- Producteur HTA - Abonné
- DP - Producteur HTA - Abonné

0m 100m 200m 300m 400m 500m

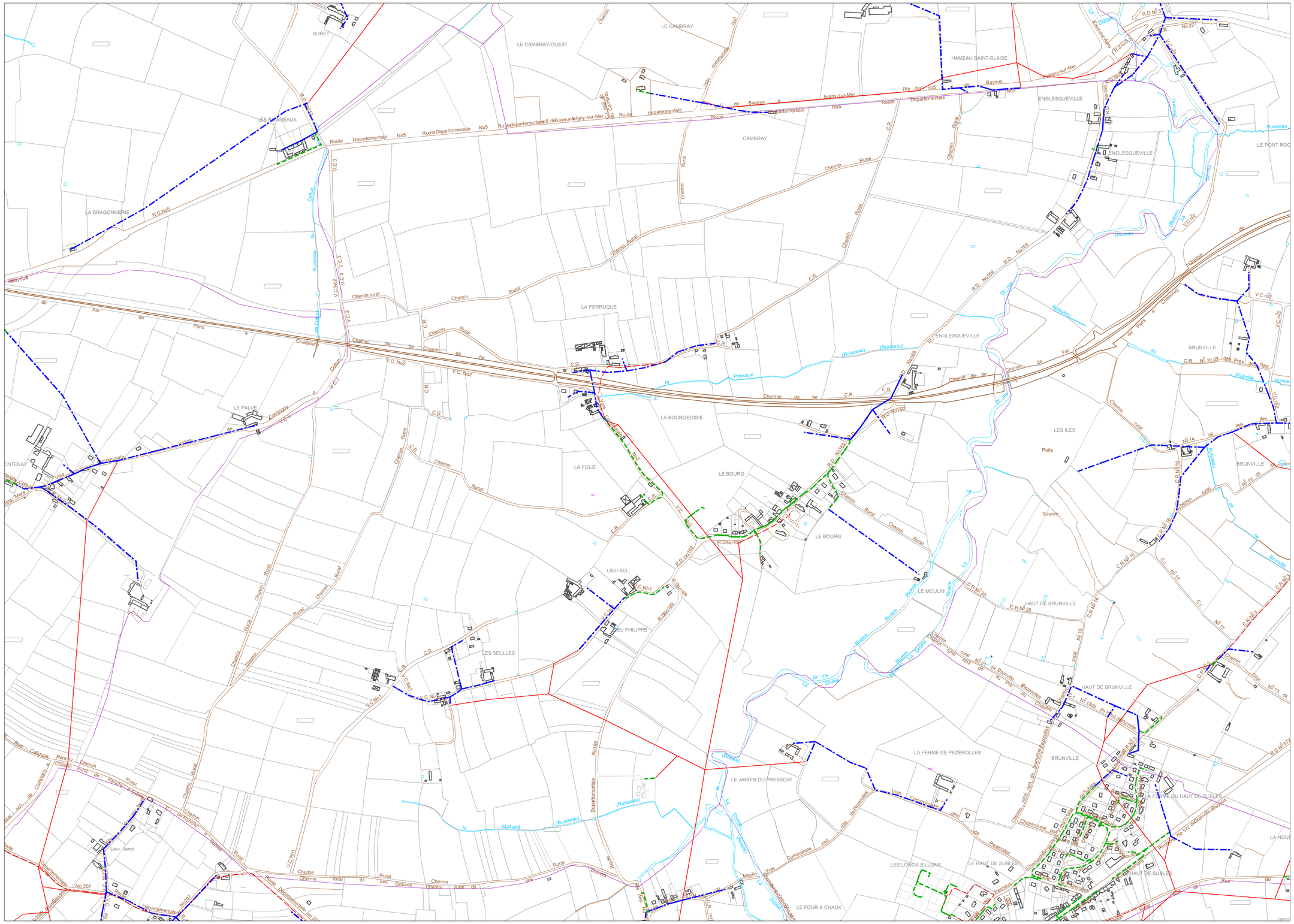

024

Référence :C_14552

Echelle : 1:8185

Carte extraite le : 26/05/2016

Propriété d'Eléctricité Réseau Distribution France :
Édition graphique issue d'un plan moyenne échelle informatisé qui peut être modifié sans préavis. Elle ne peut être ni reproduite ni communiquée à des tiers, ni utilisée à des fins commerciales sans autorisation spécifique.
©IGN PARIS-2014

Ce plan ne dispense pas l'utilisateur des procédures DT-DICT.

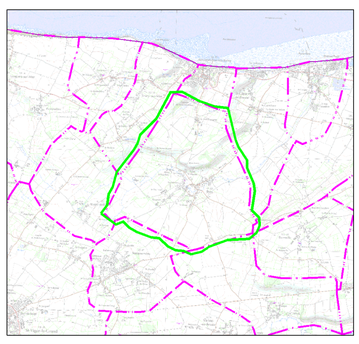

0m 100m 200m 300m 400m 500m 600m

Légende :

- Aérien / Aérien torsadé / Cable souterrain — Tronçon HTA
- IACM
- IAT
- ADA
- IACT
- Disjoncteur non télécommandé
- DRR
- Sectionneur
- Aérien / Aérien torsadé / Cable souterrain — Tronçon BT
- Poste source
- Changement de section

Postes éléctriques

- Distribution publique
- Abonné
- Producteur HTA
- Répartition
- DP - Abonné
- Transformateur HTA - HTA
- Producteur HTA - Abonné
- DP - Producteur HTA - Abonné

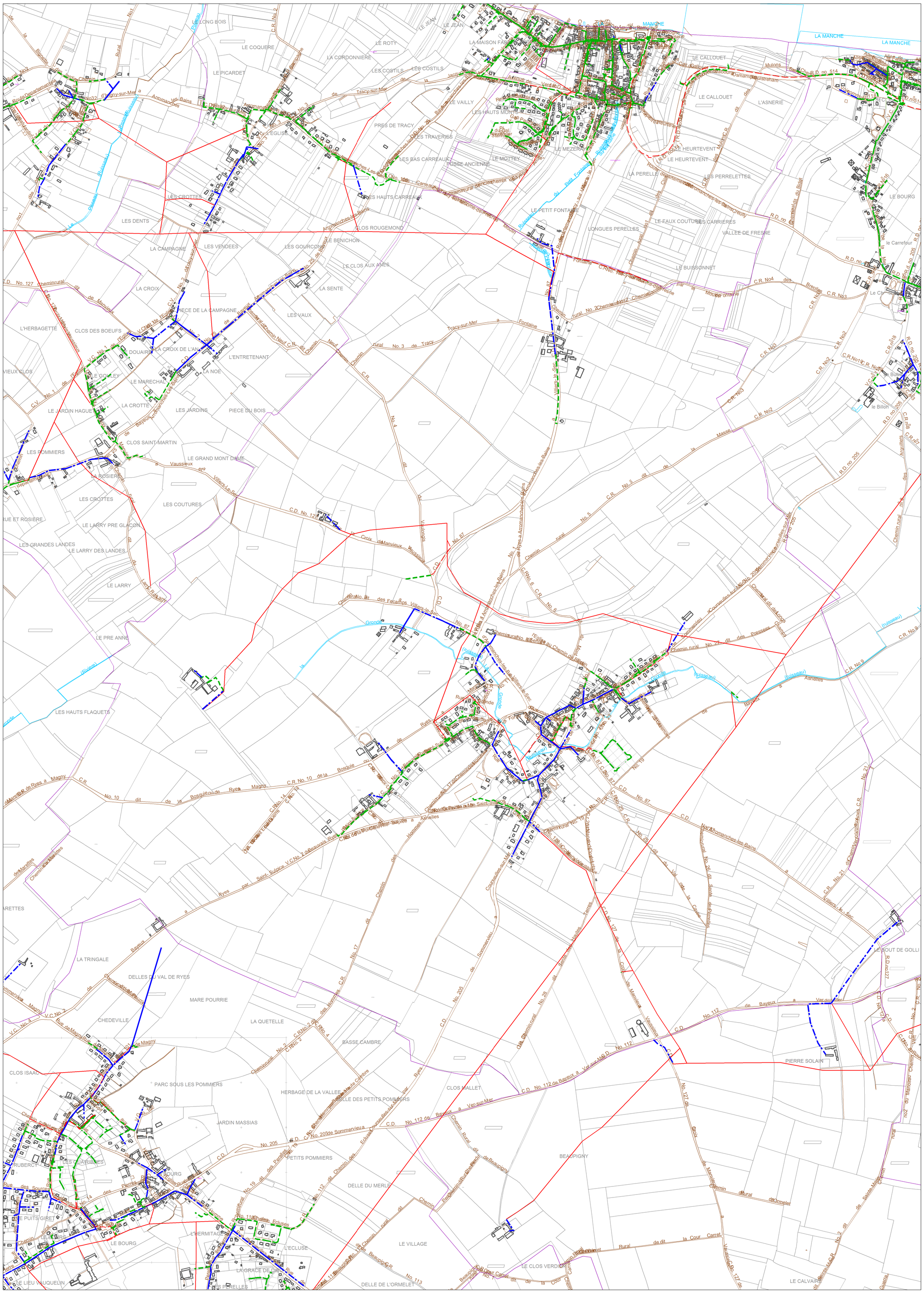

024

Référence :C_14565

Echelle : 1:5772

Carte extraite le : 26/05/2016

Propriété d'Eléctricité Réseau Distribution France :
Édition graphique issue d'un plan moyenne échelle informatisé qui peut être modifié sans préavis. Elle ne peut être ni reproduite ni communiquée à des tiers, ni utilisée à des fins commerciales sans autorisation spécifique.
©IGN PARIS-2014

Ce plan ne dispense pas l'utilisateur des procédures DT-DICT.

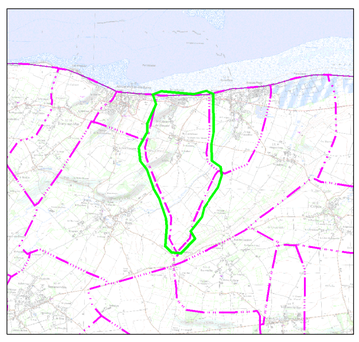

0m 90m 180m 270m 360m 450m

Légende :

- Aérien / Aérien torsadé / Cable souterrain — Tronçon HTA
- IACM / IAT
- ADA / IACT
- Disjoncteur non télécommandé / DRR
- Sectionneur
- Aérien / Aérien torsadé / Cable souterrain — Tronçon BT
- Poste source
- Changement de section

Postes éléctriques

- Distribution publique
- Abonné
- Producteur HTA
- Répartition
- DP - Abonné
- Transformateur HTA - HTA
- Producteur HTA - Abonné
- DP - Producteur HTA - Abonné

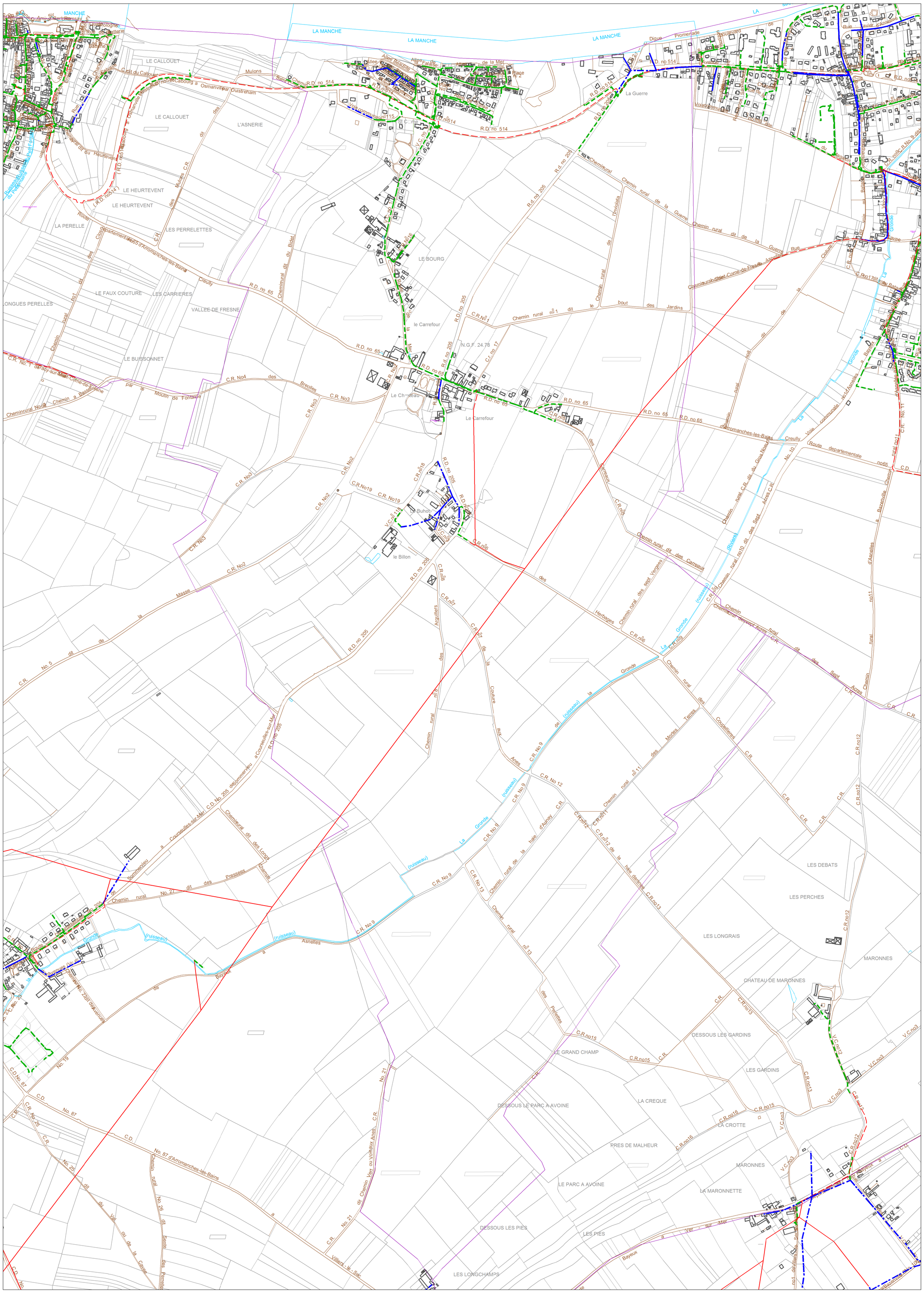

024

Référence :C_14609

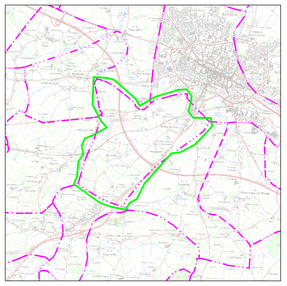

SAONNET_1	BAY00003_1	BAY00003_1
SAONNET_1	C_14609	BAY00003_1
SAONNET_1	BAYEUX_1	BAYEUX_1

Echelle : 1:6800

Carte extraite le : 26/05/2016

Propriété d'Eléctricité Réseau Distribution France :
Édition graphique issue d'un plan moyenne échelle informatisé qui peut être modifié sans préavis. Elle ne peut être ni reproduite ni communiquée à des tiers, ni utilisée à des fins commerciales sans autorisation spécifique.
©IGN PARIS-2014

Ce plan ne dispense pas l'utilisateur des procédures DT-DICT.

Légende :

- Aérien
- Aérien torsadé
- Cable souterrain
- Tronçon HTA
- IACM
- IAT
- ADA
- IACT
- Disjoncteur non télécommandé
- DRR
- Sectionneur
- Aérien
- Aérien torsadé
- Cable souterrain
- Tronçon BT
- Poste source
- Changement de section

Postes éléctriques

- Distribution publique
- Abonné
- Producteur HTA
- Répartition
- DP - Abonné
- Transformateur HTA - HTA
- Producteur HTA - Abonné
- DP - Producteur HTA - Abonné

0m 100m 200m 300m 400m 500m 600m

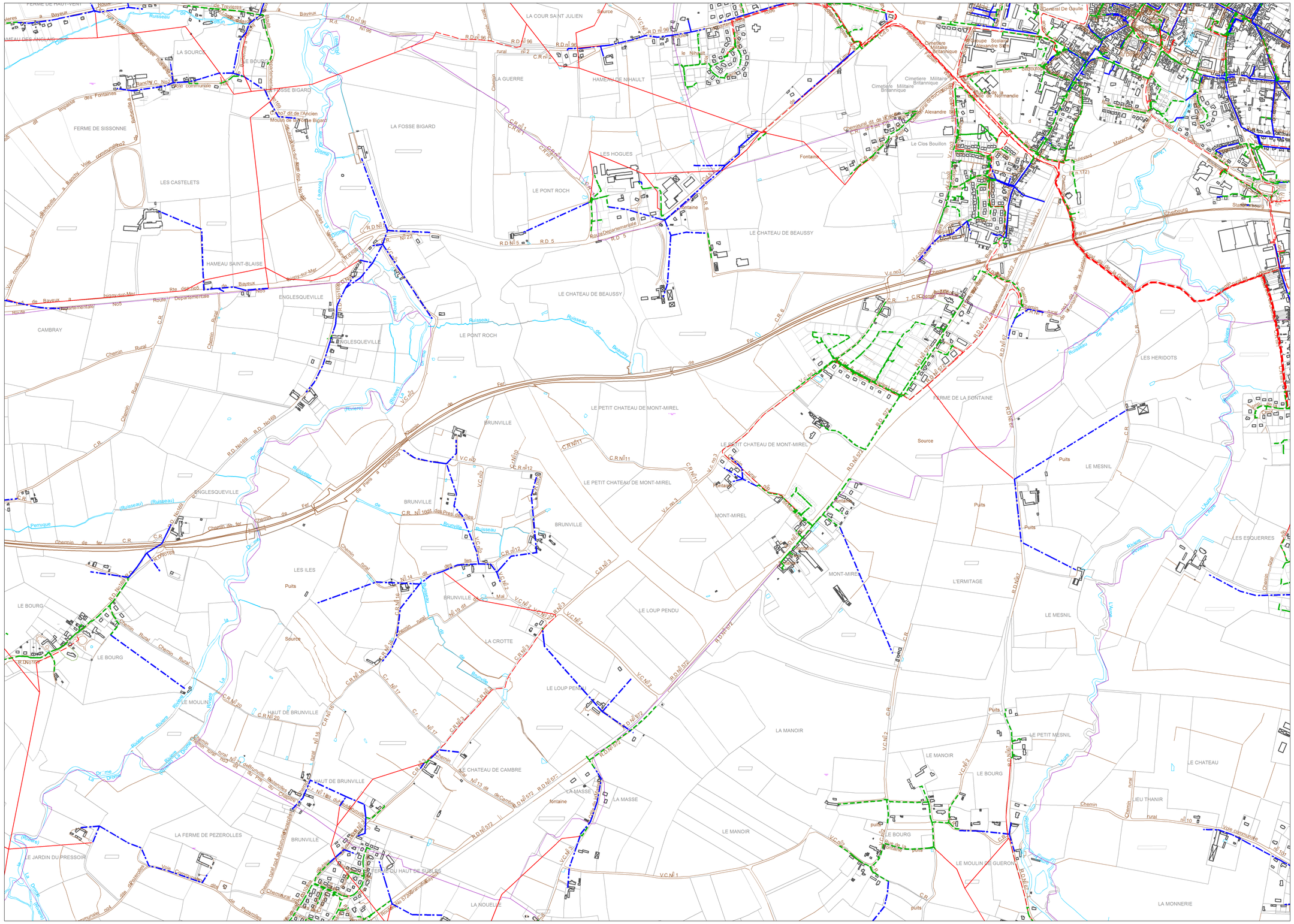

024

Référence :C_14630

Echelle : 1:5911

Carte extraite le : 26/05/2016

Propriété d'Eléctricité Réseau Distribution France :
Édition graphique issue d'un plan moyenne échelle informatisé qui peut être modifié sans préavis. Elle ne peut être ni reproduite ni communiquée à des tiers, ni utilisée à des fins commerciales sans autorisation spécifique.
©IGN PARIS-2014

Ce plan ne dispense pas l'utilisateur des procédures DT-DICT.

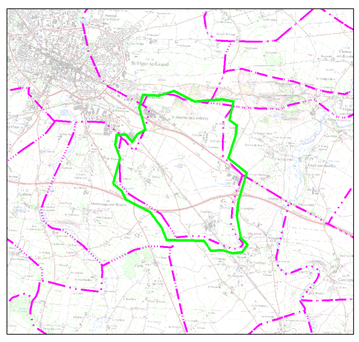

0m 90m 180m 270m 360m 450m

Légende :

- Aérien / Aérien torsadé / Cable souterrain — Tronçon HTA
- IACM
- IAT
- ADA
- IACT
- Disjoncteur non télécommandé
- DRR
- Sectionneur
- Aérien / Aérien torsadé / Cable souterrain — Tronçon BT
- Poste source
- Changement de section

Postes éléctriques

- Distribution publique
- Abonné
- Producteur HTA
- Répartition
- DP - Abonné
- Transformateur HTA - HTA
- Producteur HTA - Abonné
- DP - Producteur HTA - Abonné

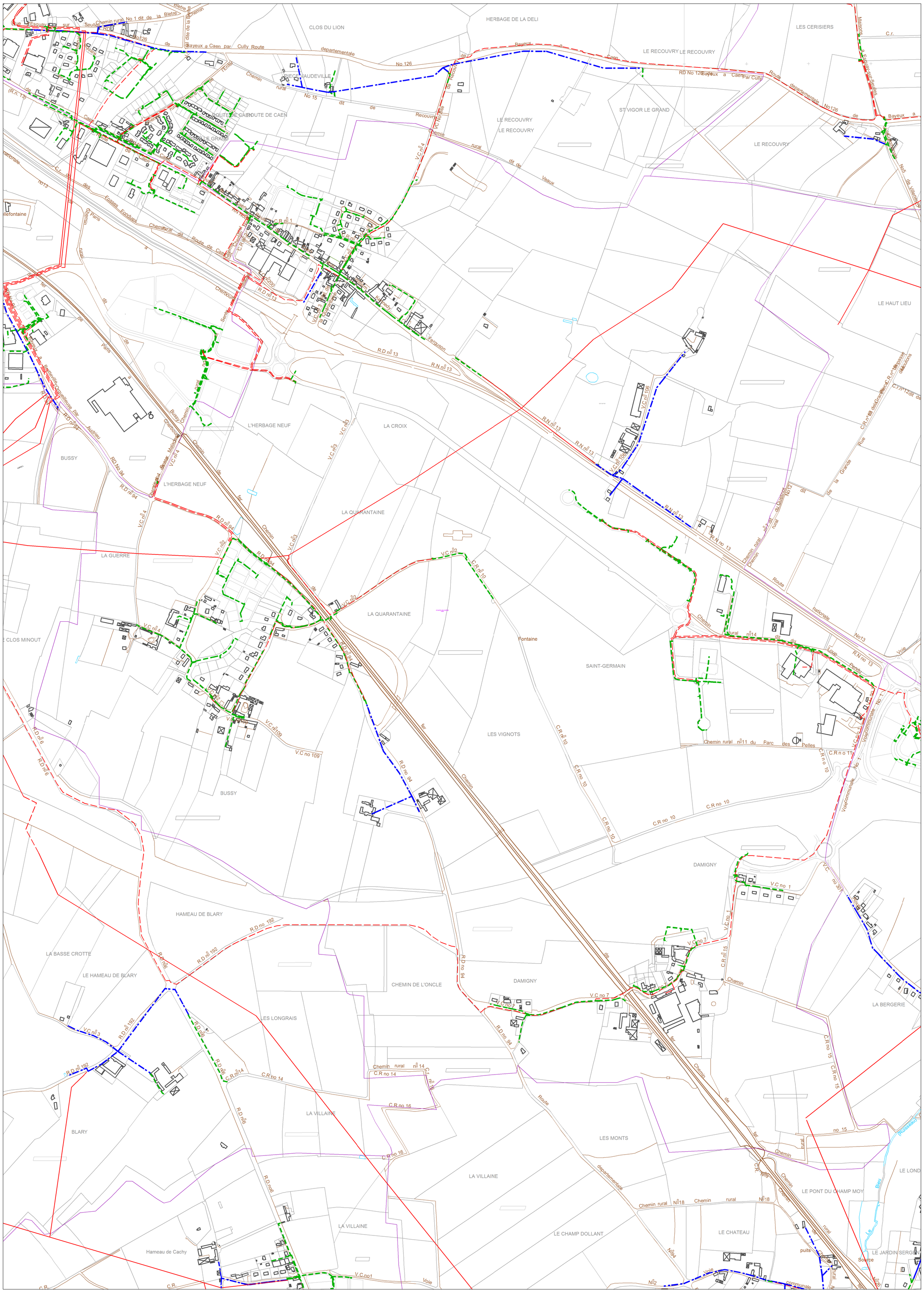

024

Référence :C_14663

Echelle : 1:7088

Carte extraite le : 26/05/2016

Propriété d'Eléctricité Réseau Distribution France :
Édition graphique issue d'un plan moyenne échelle informatisé qui peut être modifié sans préavis. Elle ne peut être ni reproduite ni communiquée à des tiers, ni utilisée à des fins commerciales sans autorisation spécifique.
©IGN PARIS-2014

Ce plan ne dispense pas l'utilisateur des procédures DT-DICT.

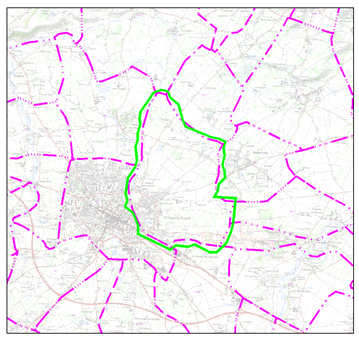

0m 100m 200m 300m 400m 500m

Légende :

- Aérien / Aérien torsadé / Cable souterrain — Tronçon HTA
- IACM
- IAT
- ADA
- IACT
- Disjoncteur non télécommandé
- DRR
- Sectionneur
- Aérien / Aérien torsadé / Cable souterrain — Tronçon BT
- Poste source
- Changement de section

Postes éléctriques

- Distribution publique
- Abonné
- Producteur HTA
- Répartition
- DP - Abonné
- Transformateur HTA - HTA
- Producteur HTA - Abonné
- DP - Producteur HTA - Abonné

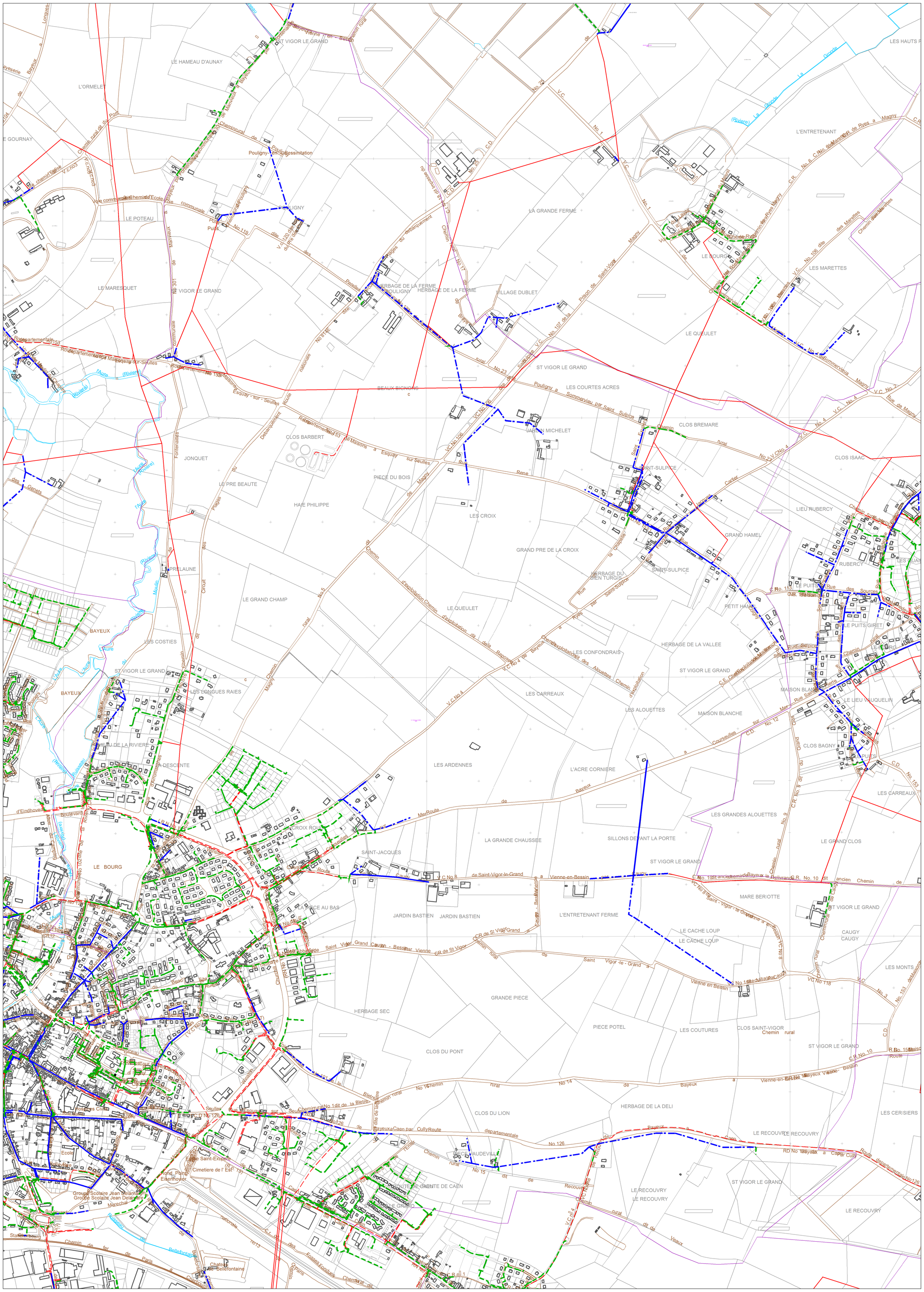

024

Référence :C_14676

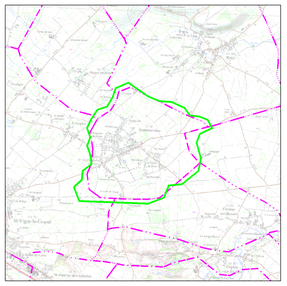

BAY00003_1	BAY00003_1	BAY00003_1
BAY00003_1	C_14676	BAY00003_1
BAY00003_1	BAY00003_1	BAY00003_1

Echelle : 1:5276

Carte extraite le : 26/05/2016

Propriété d'Eléctricité Réseau Distribution France :
Édition graphique issue d'un plan moyenne échelle informatisé qui peut être modifié sans préavis. Elle ne peut être ni reproduite ni communiquée à des tiers, ni utilisée à des fins commerciales sans autorisation spécifique.
©IGN PARIS-2014

Ce plan ne dispense pas l'utilisateur des procédures DT-DICT.

Légende :

- Aérien / Aérien torsadé / Cable souterrain — Tronçon HTA
- IACM
- IAT
- ADA
- IACT
- Disjoncteur non télécommandé
- DRR
- Sectionneur
- Aérien / Aérien torsadé / Cable souterrain — Tronçon BT
- Poste source
- Changement de section

Postes éléctriques

- Distribution publique
- Abonné
- Producteur HTA
- Répartition
- DP - Abonné
- Transformateur HTA - HTA
- Producteur HTA - Abonné
- DP - Producteur HTA - Abonné

0m 90m 180m 270m 360m 450m

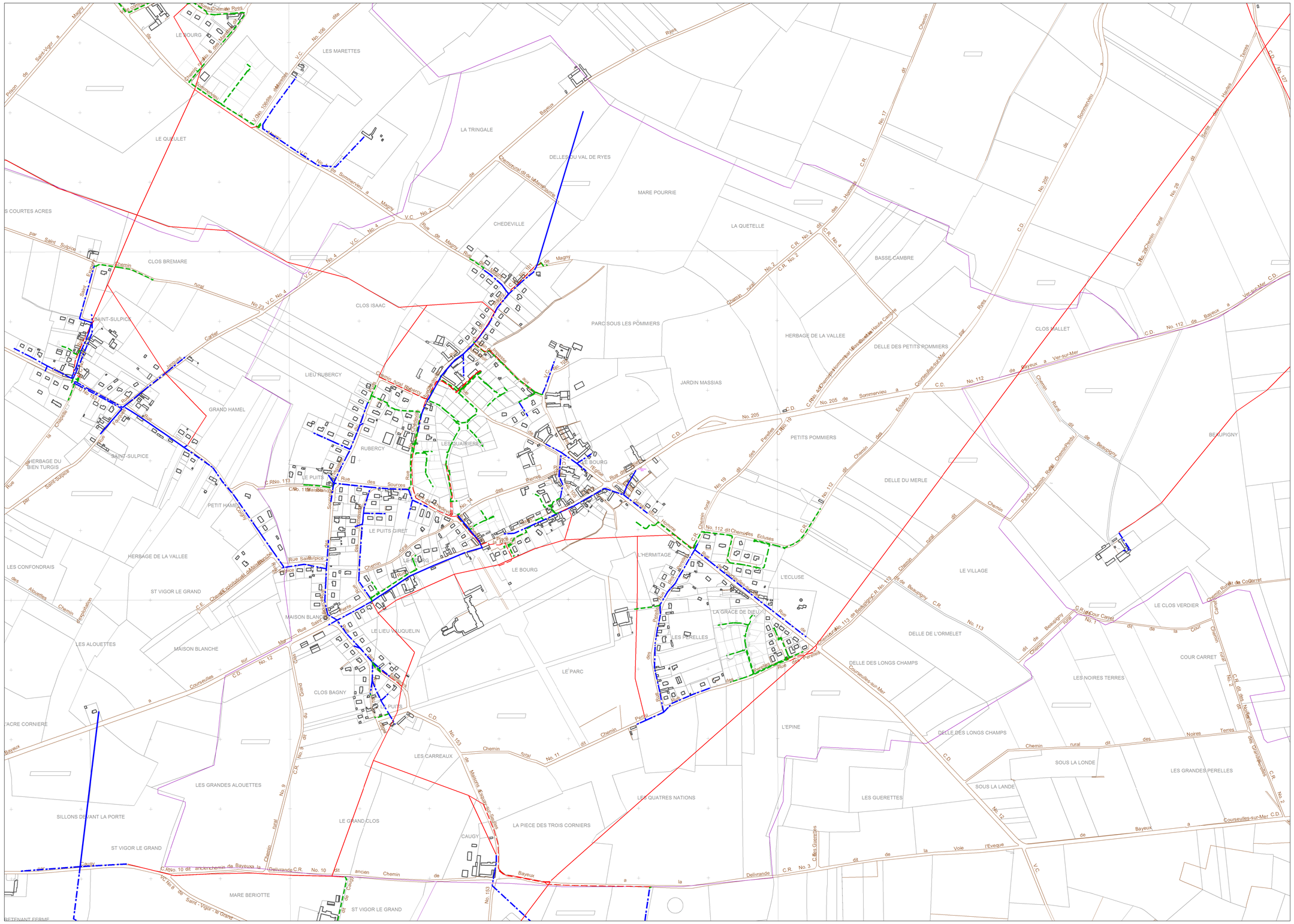

024

Référence :C_14679

Echelle : 1:4832

Carte extraite le : 26/05/2016

Propriété d'Eléctricité Réseau Distribution France :
Édition graphique issue d'un plan moyenne échelle informatisé qui peut être modifié sans préavis. Elle ne peut être ni reproduite ni communiquée à des tiers, ni utilisée à des fins commerciales sans autorisation spécifique.
©IGN PARIS-2014

Ce plan ne dispense pas l'utilisateur des procédures DT-DICT.

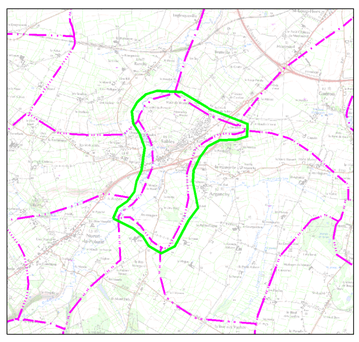

0m 80m 160m 240m 320m

Légende :

- Aérien / Aérien torsadé / Cable souterrain — Tronçon HTA
- IACM
- IAT
- ADA
- IACT
- Disjoncteur non télécommandé
- DRR
- Sectionneur
- Aérien / Aérien torsadé / Cable souterrain — Tronçon BT
- Poste source
- Changement de section

Postes éléctriques

- Distribution publique
- Abonné
- Producteur HTA
- Répartition
- DP - Abonné
- Transformateur HTA - HTA
- Producteur HTA - Abonné
- DP - Producteur HTA - Abonné

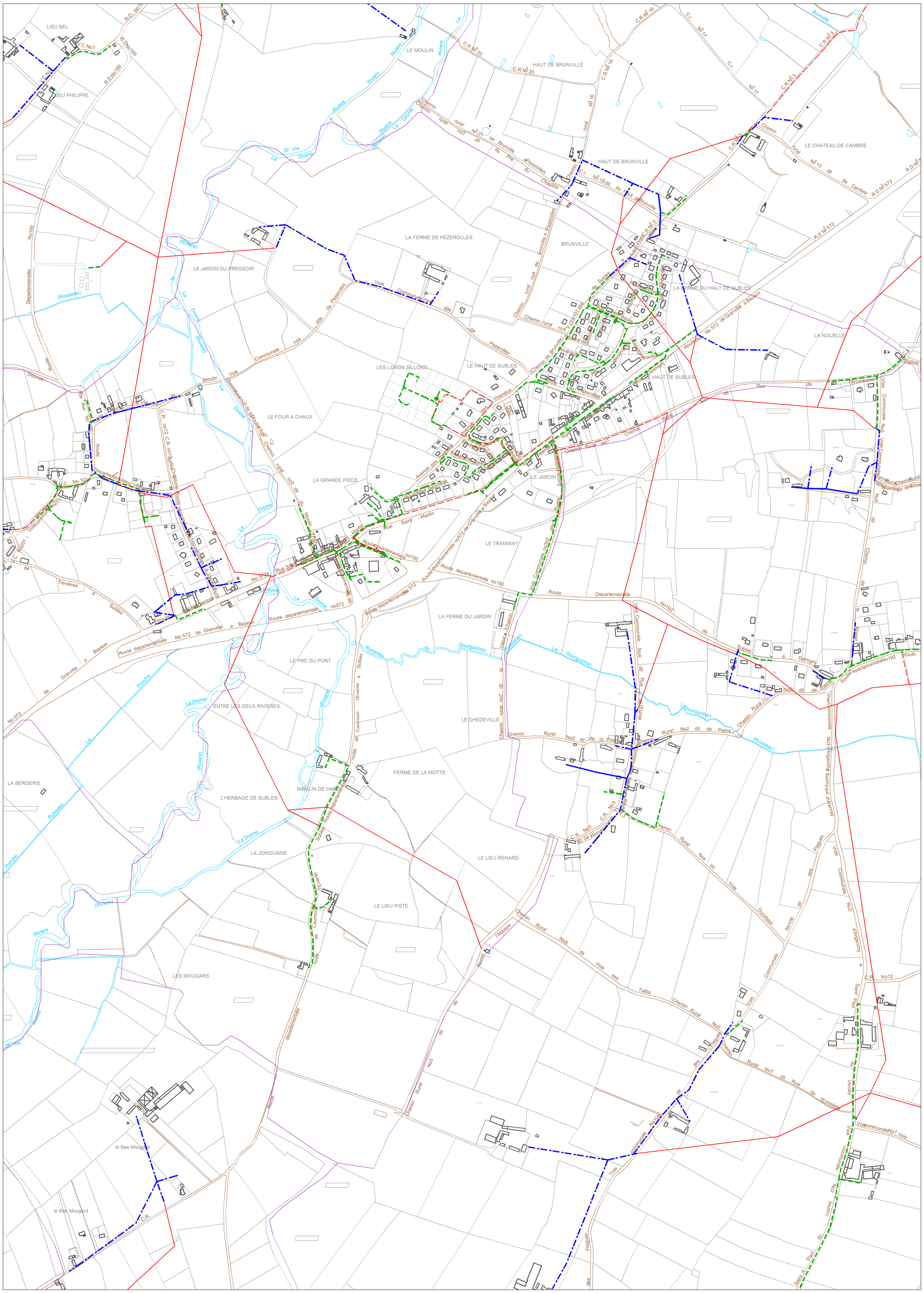

024

Référence :C_14680

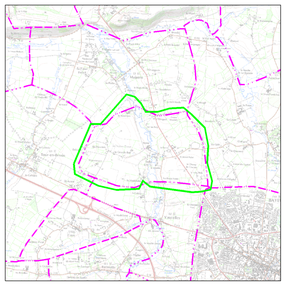

SAONNET_1	BAY00003_1	BAY00003_1
SAONNET_1	C_14680	BAY00003_1
SAONNET_1	BAY00003_1	BAY00003_1

Echelle : 1:4518

Carte extraite le : 26/05/2016

Propriété d'Eléctricité Réseau Distribution France :
Édition graphique issue d'un plan moyenne échelle informatisé qui peut être modifié sans préavis. Elle ne peut être ni reproduite ni communiquée à des tiers, ni utilisée à des fins commerciales sans autorisation spécifique.
©IGN PARIS-2014

Ce plan ne dispense pas l'utilisateur des procédures DT-DICT.

Légende :

- Aérien
- Aérien torsadé
- Cable souterrain
- Tronçon HTA
- IACM
- IAT
- ADA
- IACT
- Disjoncteur non télécommandé
- DRR
- Sectionneur
- Aérien
- Aérien torsadé
- Cable souterrain
- Tronçon BT
- Poste source
- Changement de section

Postes éléctriques

- Distribution publique
- Abonné
- Producteur HTA
- Répartition
- DP - Abonné
- Transformateur HTA - HTA
- Producteur HTA - Abonné
- DP - Producteur HTA - Abonné

0m 80m 160m 240m 320m 400m

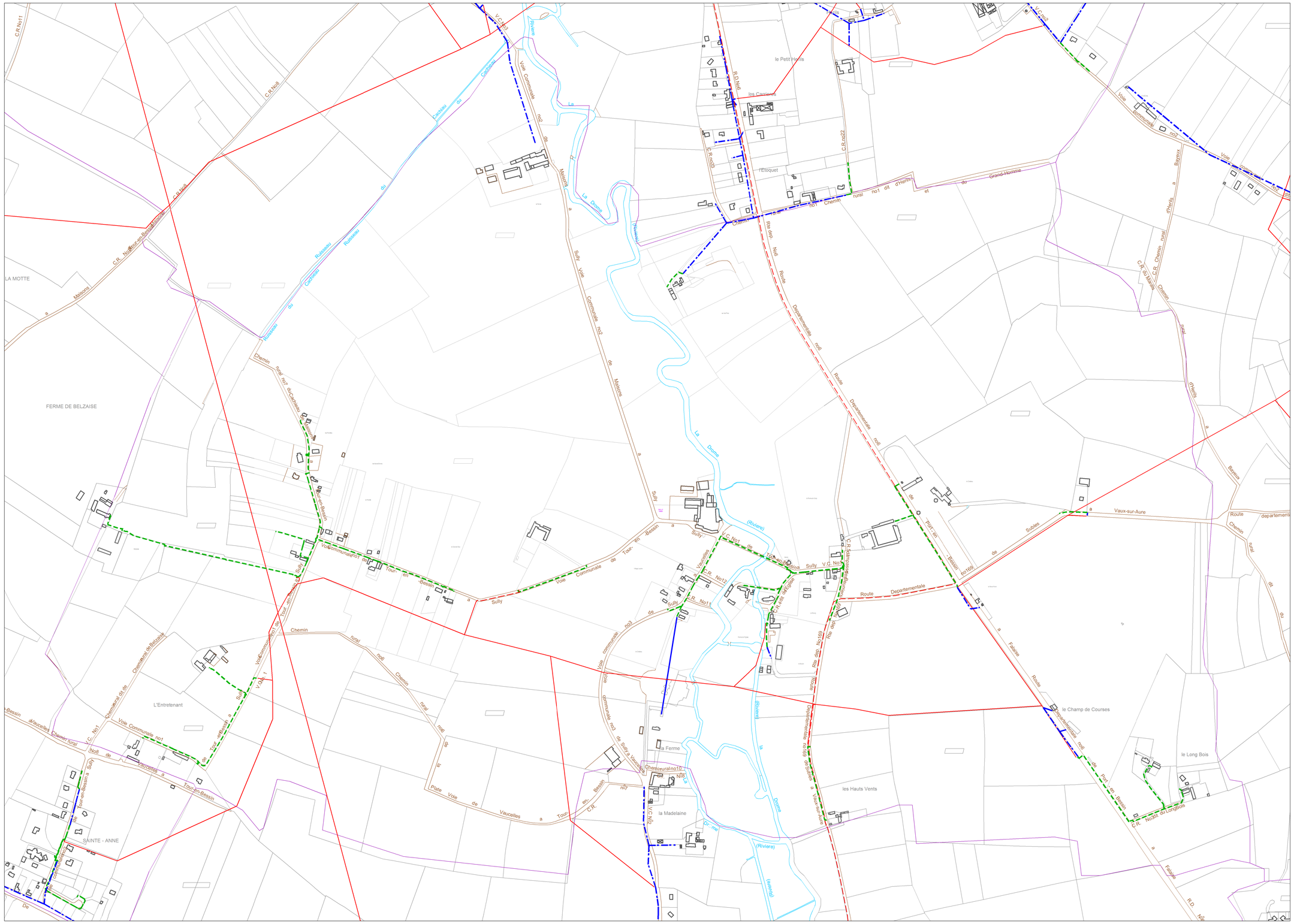

024

Référence :C_14709

Echelle : 1:5854

Carte extraite le : 26/05/2016

Propriété d'Eléctricité Réseau Distribution France :
Édition graphique issue d'un plan moyenne échelle informatisé qui peut être modifié sans préavis. Elle ne peut être ni reproduite ni communiquée à des tiers, ni utilisée à des fins commerciales sans autorisation spécifique.
©IGN PARIS-2014

Ce plan ne dispense pas l'utilisateur des procédures DT-DICT.

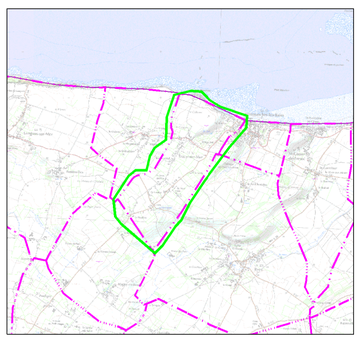

0m 90m 180m 270m 360m 450m

Légende :

- Aérien / Aérien torsadé / Cable souterrain — Tronçon HTA
- IACM
- IAT
- ADA
- IACT
- Disjoncteur non télécommandé
- DRR
- Sectionneur
- Aérien / Aérien torsadé / Cable souterrain — Tronçon BT
- Poste source
- Changement de section

Postes éléctriques

- Distribution publique
- Abonné
- Producteur HTA
- Répartition
- DP - Abonné
- Transformateur HTA - HTA
- Producteur HTA - Abonné
- DP - Producteur HTA - Abonné

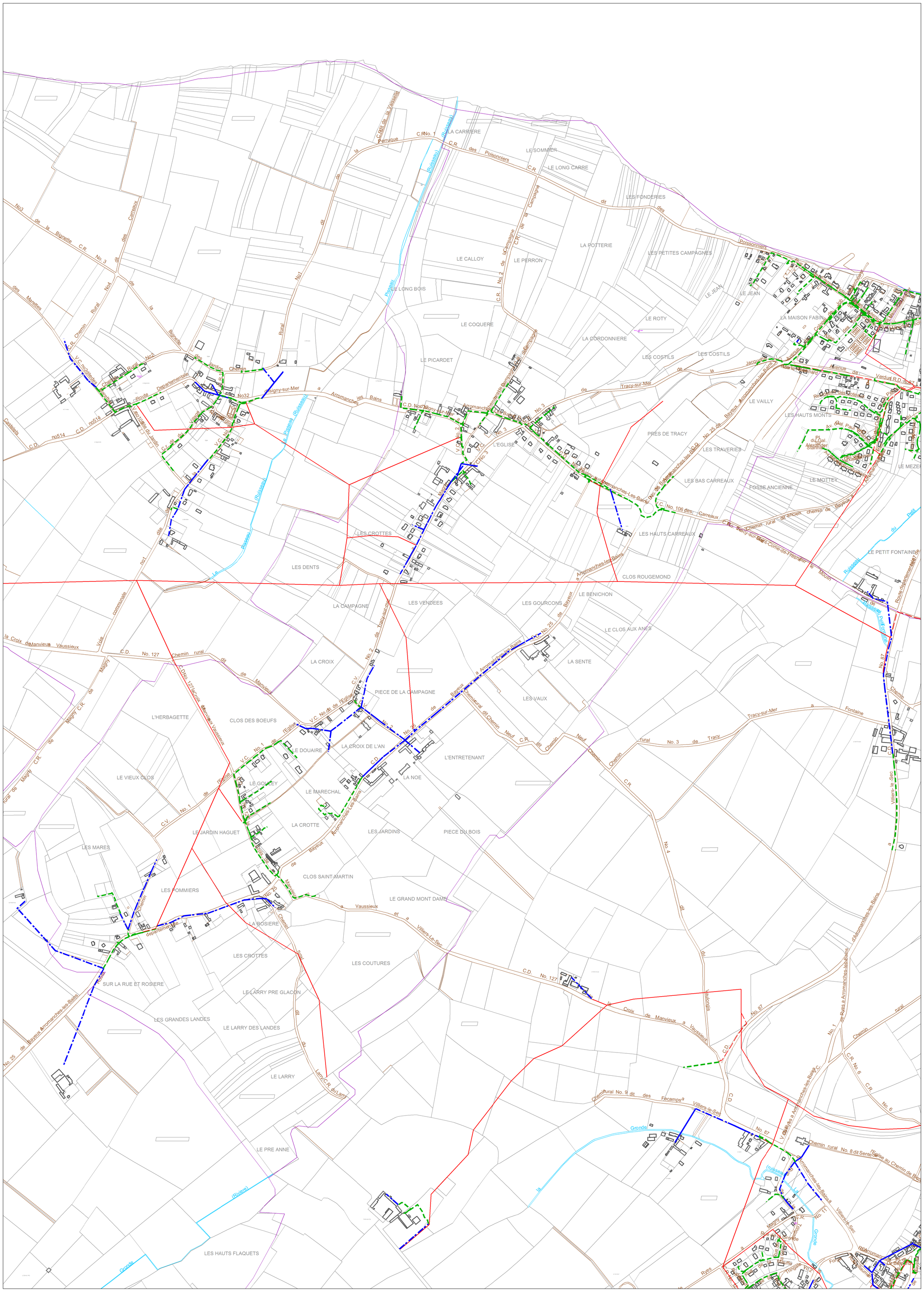
LA CARRIERE
LE SOMMIER
LE LONG CARRE
LES FONDERIES
LA POTTERIE
LES PETITES CAMPAGNES
LE CALLOY
LE PERRON
LE LONG BOIS
LE COQUERE
LE PICARDET
LE JEAN
LE ROTY
LA MAISON FABIN
LA CORDONNIERE
LES COSTILS
LE VAILLY
LES HAUTS MONTS
PRES DE TRACY
LES TRAVERIES
LES BAS CARREAUX
FOSSE ANCIENNE
LE MOTTEY
LE MEZER
LES HAUTS CARREAUX
LE PETIT FONTAINE
LES CROTTES
LES DENTS
CLOS ROUGEMOND
LA CAMPAGNE
LES VENDEES
LES GOURCONS
LE BENICHON
LE CLOS AUX ANES
LA CROIX
LA SENTE
PIECE DE LA CAMPAGNE
LES VAUX
L'HERBAGETTE
CLOS DES BOEUFS
LE DOUAIRE
LA CROIX DE L'AN
L'ENTRETENANT
LE VIEUX CLOS
LE GOULEY
LA NOE
LE MARECHAL
LA CROTTE
LE JARDIN HAGUET
LES JARDINS
PIECE DU BOIS
LES MARES
CLOS SAINT-MARTIN
LES POMMIERS
LE GRAND MONT DAME
LA ROSIERE
LES COUTURES
SUR LA RUE ET ROSIERE
LE LARRY PRE GLACON
LES GRANDES LANDES
LE LARRY DES LANDES
LE LARRY
LE PRE ANNE
LES HAUTS FLAQUETS
Arromanches-les-Bains
Tracy-sur-Mer
Vaussieux
Manvieux
Magny
Villers-le-Sec
Fontaine
Rives
Gronde
(Rivière)
(Ruisseau)
Pisseau
Petit
Moulin
Route départementale
Chemin rural
Voie communale
C.D. No. 127
C.D. No. 25
C.D. No. 87
C.D. No. 106 des Garreaux
C.R. No. 1
C.R. No. 3
C.R. No. 4
C.R. No. 6
C.R. No. 11
C.R. No. 25
C.R. No. 87
V.C. No. 1
V.C. No. 2
V.C. No. 3
C.V. No. 1
C.V. No. 2
C.V. No. 3
Place du Gal. Alexander Stanley
Avenue de Verdun R.D. no 27
Rue du Lieutenant Colonel Jacquin
Rue du Lieutenant Colonel Jacquin
Rue du Lieutenant Colonel Jacquin

024

Référence :C_14728

Echelle : 1:6009

Carte extraite le : 26/05/2016

Propriété d'Eléctricité Réseau Distribution France :
Édition graphique issue d'un plan moyenne échelle informatisé qui peut être modifié sans préavis. Elle ne peut être ni reproduite ni communiquée à des tiers, ni utilisée à des fins commerciales sans autorisation spécifique.
©IGN PARIS-2014

Ce plan ne dispense pas l'utilisateur des procédures DT-DICT.

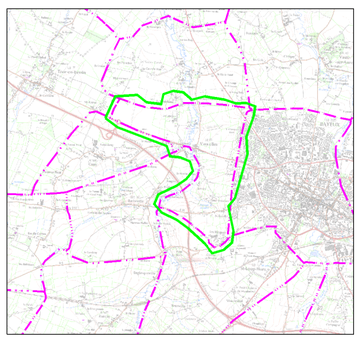

0m 100m 200m 300m 400m

Légende :

- Aérien / Aérien torsadé / Cable souterrain — Tronçon HTA
- IACM
- IAT
- ADA
- IACT
- Disjoncteur non télécommandé
- DRR
- Sectionneur
- Aérien / Aérien torsadé / Cable souterrain — Tronçon BT
- Poste source
- Changement de section

Postes éléctriques

- Distribution publique
- Abonné
- Producteur HTA
- Répartition
- DP - Abonné
- Transformateur HTA - HTA
- Producteur HTA - Abonné
- DP - Producteur HTA - Abonné

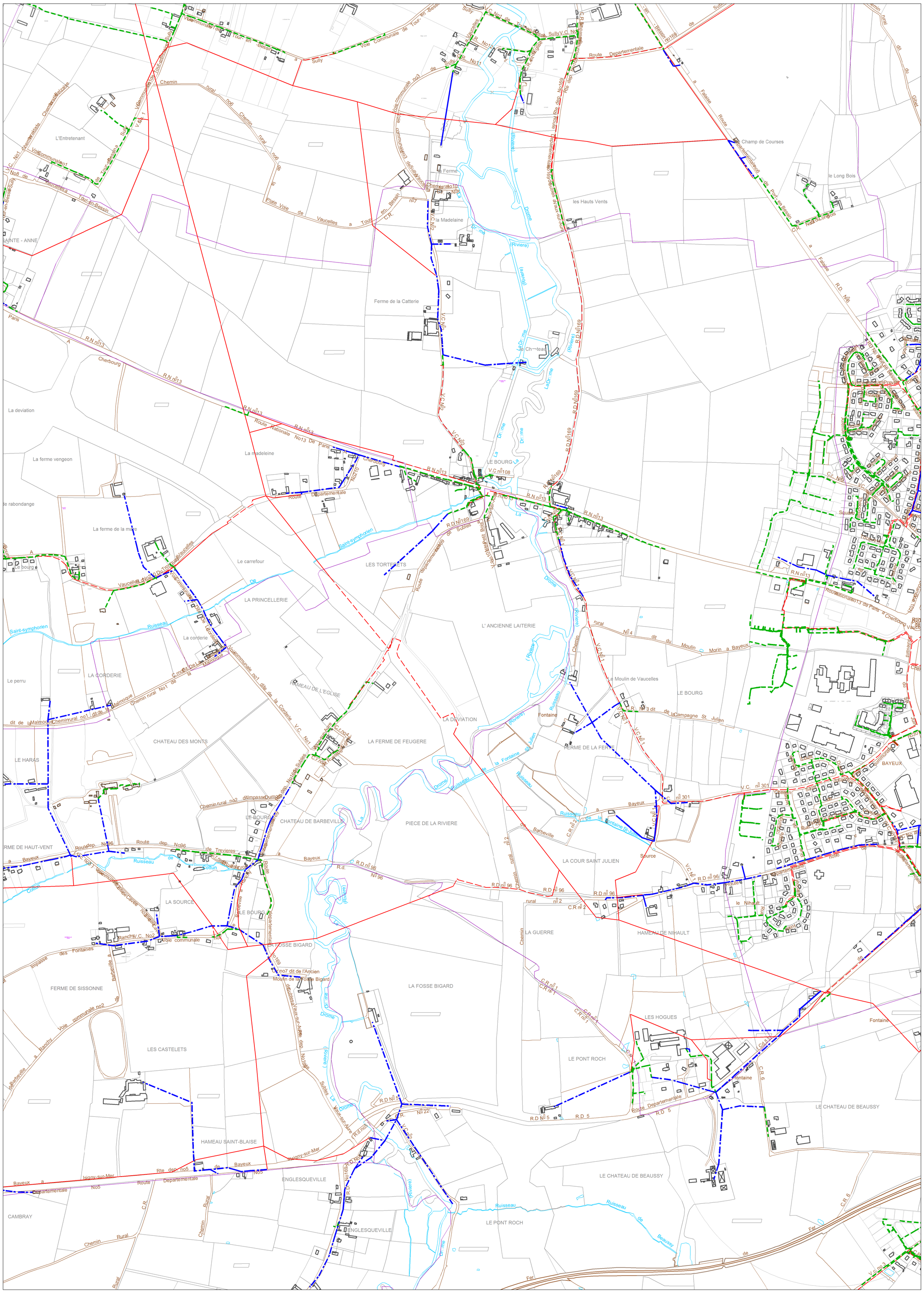

024

Référence :C_14732

Echelle : 1:6649

Carte extraite le : 26/05/2016

Propriété d'Eléctricité Réseau Distribution France :
Edition graphique issue d'un plan moyenne échelle informatisé qui peut être modifié sans préavis. Elle ne peut être ni reproduite ni communiquée à des tiers, ni utilisée à des fins commerciales sans autorisation spécifique.
©IGN PARIS-2014

Ce plan ne dispense pas l'utilisateur des procédures DT-DICT.

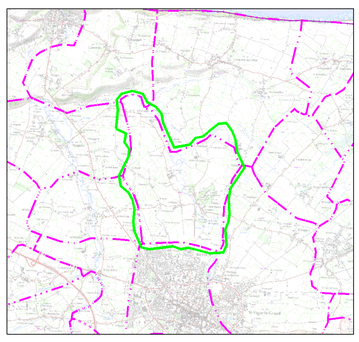

0m 100m 200m 300m 400m 500m

Légende :

- Aérien / Aérien torsadé / Cable souterrain — Tronçon HTA
- IACM
- IAT
- ADA
- IACT
- Disjoncteur non télécommandé
- DRR
- Sectionneur
- Aérien / Aérien torsadé / Cable souterrain — Tronçon BT
- Poste source
- Changement de section

Postes éléctriques

- Distribution publique
- Abonné
- Producteur HTA
- Répartition
- DP - Abonné
- Transformateur HTA - HTA
- Producteur HTA - Abonné
- DP - Producteur HTA - Abonné

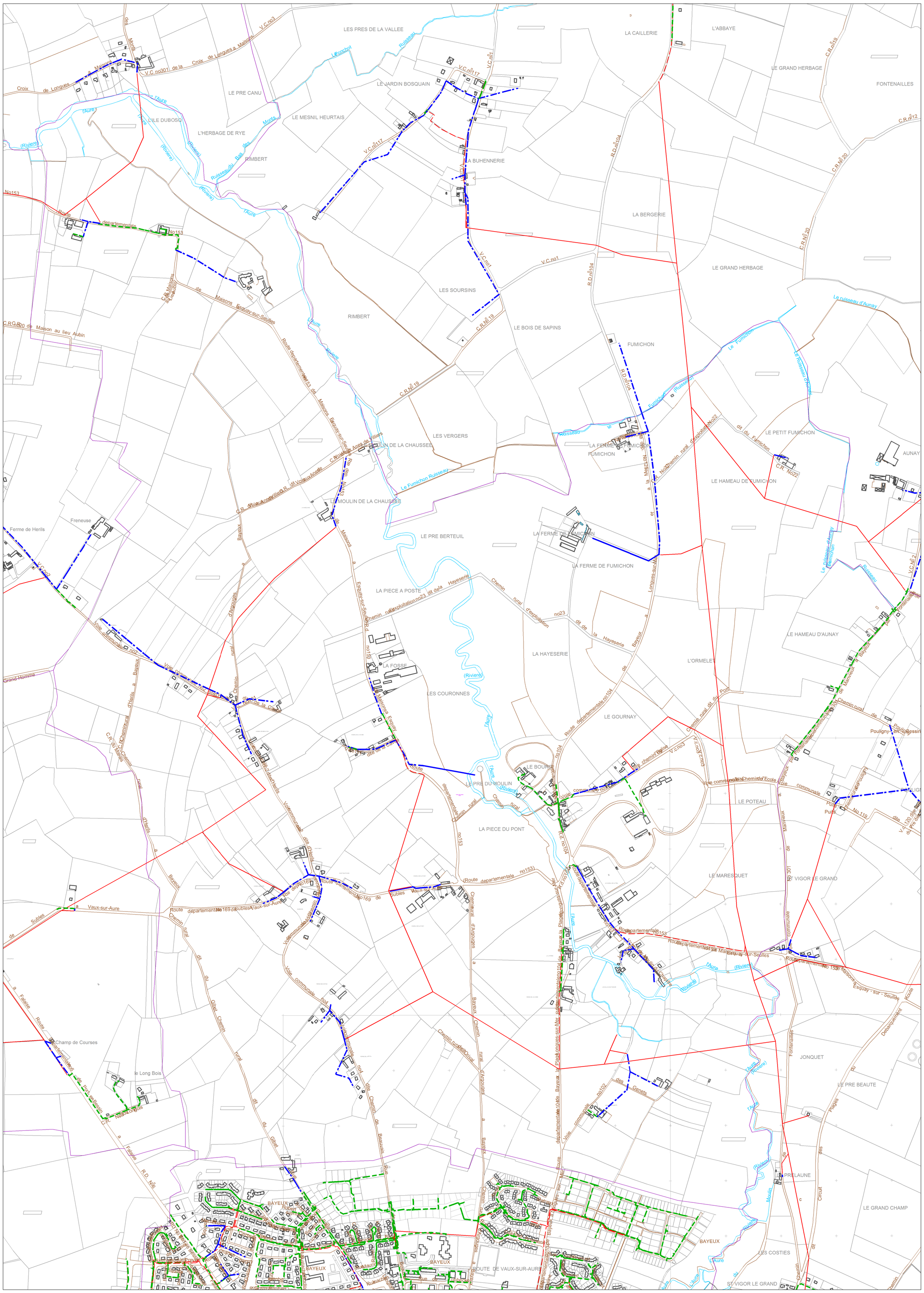

024

Référence :C_14733

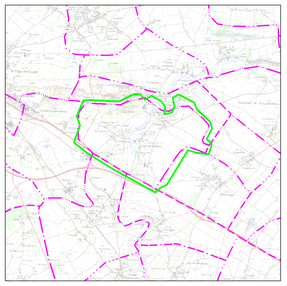

BAY00003_1	BAY00003_1	BAY00010_1
BAY00003_1	C_14733	BAY00010_1
BAYEUX_1	BAYEUX_1	BAYEUX_1

Echelle : 1:5885

Carte extraite le : 26/05/2016

Propriété d'Eléctricité Réseau Distribution France :
Édition graphique issue d'un plan moyenne échelle informatisé qui peut être modifié sans préavis. Elle ne peut être ni reproduite ni communiquée à des tiers, ni utilisée à des fins commerciales sans autorisation spécifique.
©IGN PARIS-2014

Ce plan ne dispense pas l'utilisateur des procédures DT-DICT.

Légende :

- Aérien
- Aérien torsadé
- Cable souterrain
- Tronçon HTA
- IACM
- IAT
- ADA
- IACT
- Disjoncteur non télécommandé
- DRR
- Sectionneur
- Aérien
- Aérien torsadé
- Cable souterrain
- Tronçon BT
- Poste source
- Changement de section

Postes éléctriques

- Distribution publique
- Abonné
- Producteur HTA
- Répartition
- DP - Abonné
- Transformateur HTA - HTA
- Producteur HTA - Abonné
- DP - Producteur HTA - Abonné

0m 100m 200m 300m 400m 500m

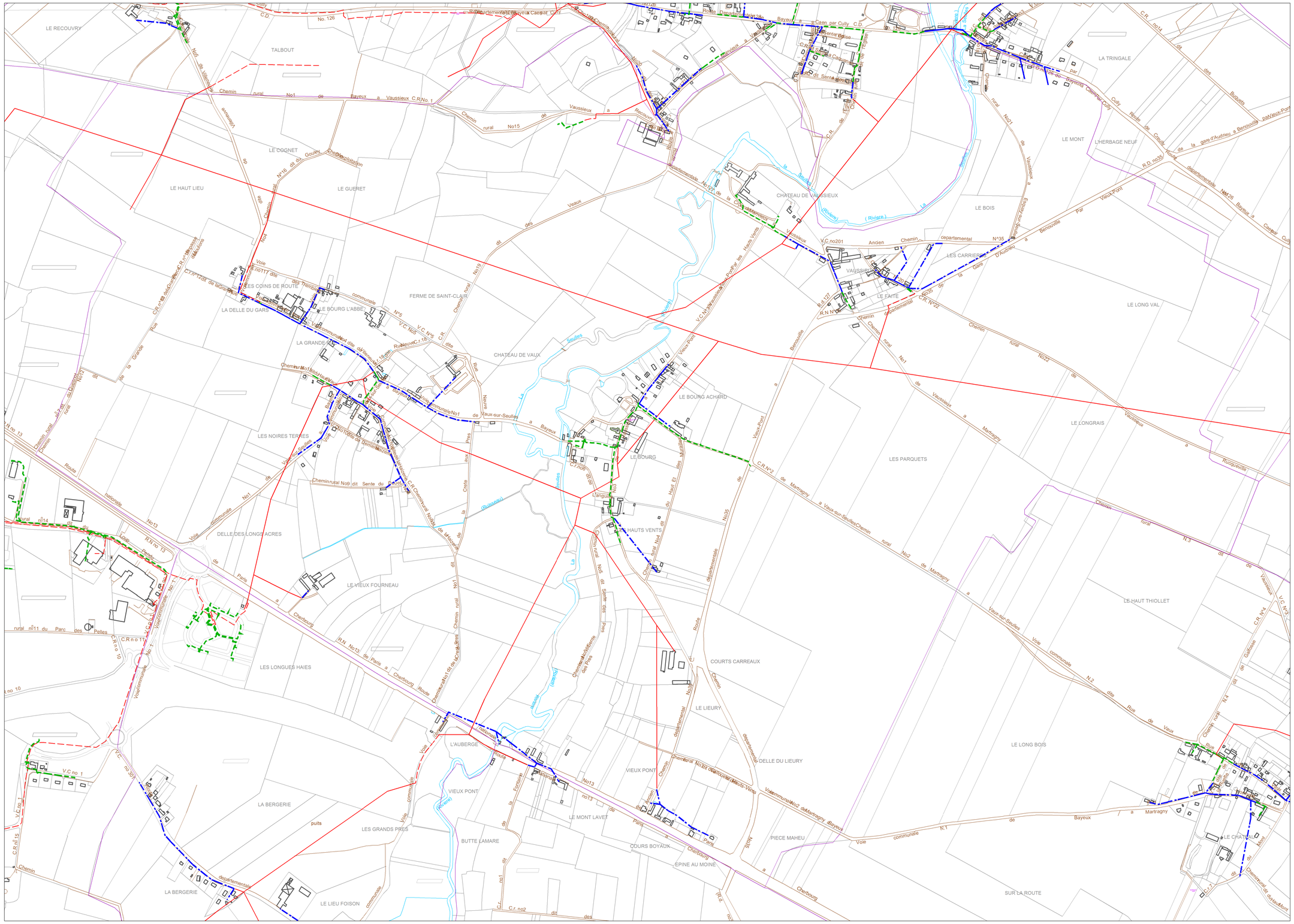

erdf
L'ÉLECTRICITÉ EN RÉSEAU

024

Référence :C_14744

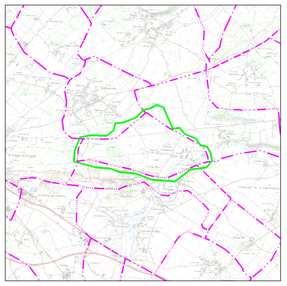

BAY00003_1	BAY00003_1	BAY00010_1
BAY00003_1	C_14744	BAY00010_1
BAY00003_1	BAY00003_1	BAY00010_1

Echelle : 1:5817

Carte extraite le : 26/05/2016

Propriété d'Eléctricité Réseau Distribution France :
Édition graphique issue d'un plan moyenne échelle informatisé qui peut être modifié sans préavis. Elle ne peut être ni reproduite ni communiquée à des tiers, ni utilisée à des fins commerciales sans autorisation spécifique.
©IGN PARIS-2014

Ce plan ne dispense pas l'utilisateur des procédures DT-DICT.

Légende :

- Aérien
- Aérien torsadé
- Cable souterrain
- Tronçon HTA
- IACM
- IAT
- ADA
- IACT
- Disjoncteur non télécommandé
- DRR
- Sectionneur
- Aérien
- Aérien torsadé
- Cable souterrain
- Tronçon BT
- Poste source
- Changement de section

Postes éléctriques

- Distribution publique
- Abonné
- Producteur HTA
- Répartition
- DP - Abonné
- Transformateur HTA - HTA
- Producteur HTA - Abonné
- DP - Producteur HTA - Abonné

0m 100m 200m 300m 400m 500m

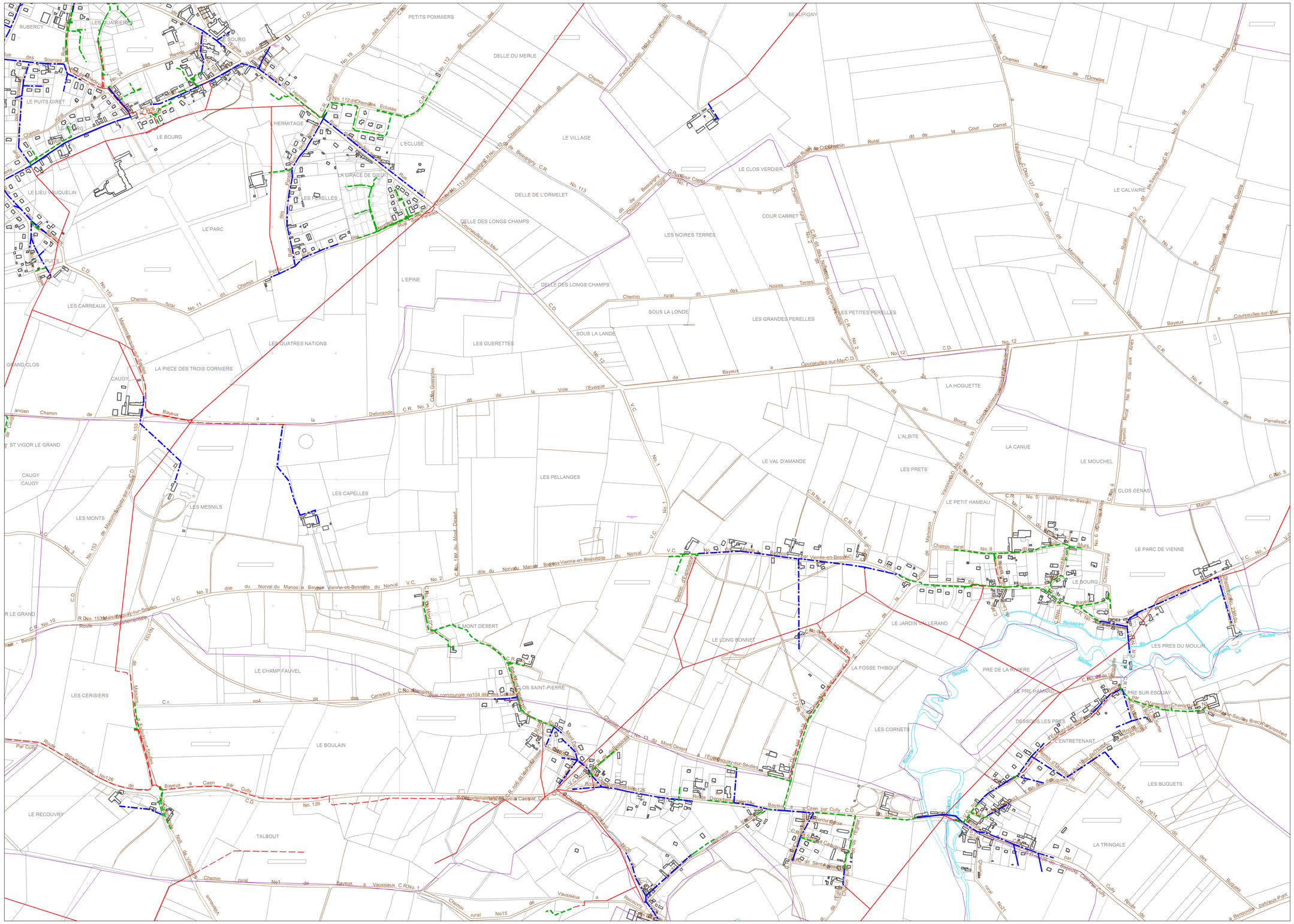
RUBERCY
LES QUAIRIERES
LE PUITS GIRET
LE BOURG
L'HERMITAGE
LE LIEU VAUQUELIN
LE PARC
LES CARREAUX
GRAND CLOS
CAUGY
LA PIECE DES TROIS CORNIERS
LES QUATRES NATIONS
PETITS POMMIERS
DELLE DU MERLE
L'ECLUSE
LA GRACE DE DIEU
LES PERELLES
L'EPINE
LE VILLAGE
DELLE DE L'ORMELET
DELLE DES LONGS CHAMPS
LES GUERETTES
SOUS LA LANDE
BEAUPIGNY
LE CLOS VERDIER
COUR CARRET
LES NOIRES TERRES
LES GRANDES PERELLES
LES PETITES PERELLES
LE CALVAIRE
LA HOGUETTE
L'ALBITE
LA CANUE
LE MOUCHEL
LES PRETS
LE VAL D'AMANDE
LE PETIT HAMEAU
CLOS GENAS
LE PARC DE VIENNE
LE BOURG
LE JARDIN VILLERAND
LES PRES DU MOULIN
LE LONG BONNET
LA FOSSE THIBOUT
PRE DE LA RIVIERE
LE PRE HAMARD
PRE SUR ESCUAY
DESSOUS LES PRES
L'ENTRETENANT
LES CORNETS
LES BUQUETS
LA TRINGALE
LES PELLANGES
LES CAPELLES
LES MESNILS
LES MONTS
LE MONT DESERT
LE CHAMP FAUVEL
LES CERISIERS
CLOS SAINT-PIERRE
LE BOULAIN
LE RECOUVRY
TALBOUT
ST VIGOR LE GRAND
Courseulles-sur-Mer
Bayeux
Vienne-en-Bessin
Manoir
Ruisseau
Moulin
Seulles
Rosier
Cully
Caen
Vaussieux
Esquay-sur-Seulles
Mouen
Ellon
Tracy-Bocage
Jurques
Villers-Bocage
Le Fresne-Camilly
Le Hom
Le Tourneur
Le Mesnil-Auzouf
Le Bô
Le Molay-Littry
Le Manoir
Le Dorey
Le Gué-de-Rye
Le Gué-de-Bas
Le Moulin
Le Pont-Rouge
Le Pont-Neuf
Le Pont-Gilet
Le Pont-Ecrit
Le Pont-Bas
Le Pont-Aux-Chèvres
Le Pont-Aux-Chèvres
Le Pont-Aux-Chèvres